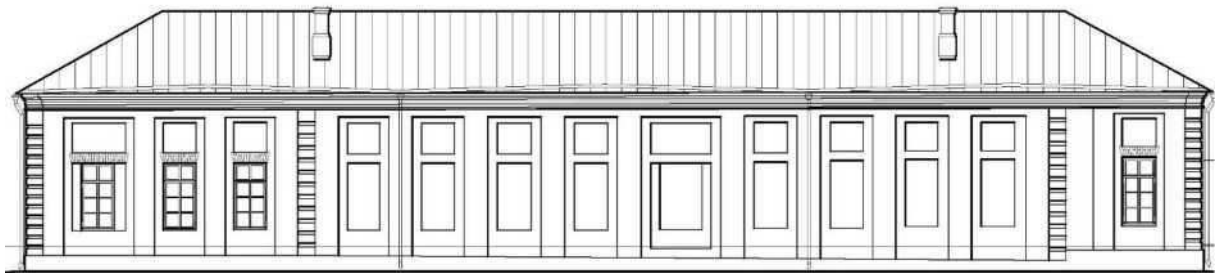


Общество с ограниченной ответственностью  
**«АРМ «Фарось»**

*Лицензия Министерства культуры Российской Федерации  
№ МКРФ 02742 от 28.07.2015 г.*

*Заказчик - Щербаков Ф.Н.*

**Объект культурного наследия регионального  
значения «Соляной амбар», 1786 г., кон. XVIII в.  
Адрес: Калужская область, г. Таруса, ул. Каляева, д.3**



## **НАУЧНО-ПРОЕКТНАЯ ДОКУМЕНТАЦИЯ**

**Раздел 2. Комплексные научные исследования.  
Кн.2. АРХИТЕКТУРНО-АРХЕОЛОГИЧЕСКИЕ ОБМЕРЫ**

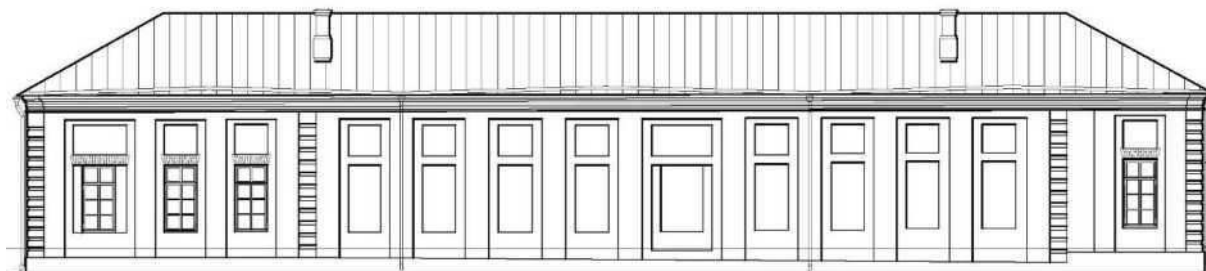
**2023(НПД)-К -2**

Общество с ограниченной ответственностью  
**«АРМ «Фарось»**

Лицензия Министерства культуры Российской Федерации  
№ МКРФ 02742 от 28.07.2015 г.

Заказчик - Щербаков Ф.Н.

**Объект культурного наследия регионального значения «Соляной амбар», 1786 г., кон. XVIII в.**  
Адрес: Калужская область, г. Таруса, ул. Каляева, д.3



**НАУЧНО-ПРОЕКТНАЯ ДОКУМЕНТАЦИЯ**

**Раздел 2. Комплексные научные исследования.**  
**Кн.2. АРХИТЕКТУРНО-АРХЕОЛОГИЧЕСКИЕ ОБМЕРЫ**

2023(НПД)-К -2

Генеральный директор

Руководитель мастерской  
Приказ МК РФ №416 от 11.04.2019 г.

ГАП  
Приказ МК РФ №818 от 13.04.2016 г.



Савин Б.В.

Горячев Г.А.

Шарибжанова Г.О.



Министерство культуры  
Российской Федерации

# ЛИЦЕНЗИЯ

№ МКРФ 02742 от 28 июля 2015 г.

На осуществление деятельности по сохранению объектов культурного наследия (памятников истории и культуры) народов Российской Федерации

(указывается конкретный вид лицензируемой деятельности)

Виды работ, выполняемых в составе лицензируемого вида деятельности, в соответствии с частью 2 статьи 12 Федерального закона «О лицензировании отдельных видов деятельности»:

согласно приложению № 1 к лицензии

(указываются в соответствии с перечнем работ, установленным положением о лицензировании соответствующего вида деятельности)

Настоящая лицензия предоставлена:

**Обществу с ограниченной ответственностью «Архитектурно-реставрационная мастерская «Фарось»**

**ООО «АРМ «Фарось»**

(указывается полное и (в случае, если имеется), сокращенное наименование (в том числе фирменное наименование), организационно-правовая форма юридического лица (фамилия, имя и (в случае, если имеется) отчество индивидуального предпринимателя, данные документа, удостоверяющего его личность)

Основной государственный регистрационный номер юридического лица (индивидуального предпринимателя) (ОГРН) **1157746152431**

Идентификационный номер налогоплательщика (ИНН) **7709450250**

007400

Адрес места нахождения и места осуществления лицензируемого вида деятельности:

**109028, г. Москва, Хохловский пер., д. 14, стр. 2, кв. 2**

(указываются адрес места нахождения (место жительства – для индивидуального предпринимателя), и адреса мест осуществления работ (услуг), выполняемых (оказываемых) в составе лицензируемого вида деятельности)

Настоящая лицензия предоставлена на срок **бессрочно**

Настоящая лицензия предоставлена на основании решения лицензирующего органа – приказа:

**№2107 от 28 июля 2015 г.**

Настоящая лицензия переоформлена на основании решения лицензирующего органа – приказа:

**№2372 от 26 декабря 2018 г.**

Настоящая лицензия имеет 1 приложение, являющееся ее неотъемлемой частью на 1 листе.

**Заместитель Министра**

(должность уполномоченного лица)

(подпись уполномоченного лица)

**С.Г.Обрывалин**

(ф.и.о. уполномоченного лица)



Министерство культуры  
Российской Федерации

**ПРИЛОЖЕНИЕ № 1**

к лицензии № МКРФ 02742 от 28 июля 2015 г.

виды выполняемых работ:

разработка проектной документации по консервации, реставрации и воссозданию объектов культурного наследия (памятников истории и культуры) народов Российской Федерации;

разработка проектной документации по ремонту и приспособлению объектов культурного наследия (памятников истории и культуры) народов Российской Федерации.

**Заместитель Министра**

(должность уполномоченного лица)



(подпись уполномоченного  
лица)

**С.Г.Обрывалин**

(ф.и.о. уполномоченного лица)



007386

**7709450250-20230425-1124**

(регистрационный номер выписки)

**25.04.2023**

(дата формирования выписки)

## ВЫПИСКА

из единого реестра сведений о членах саморегулируемых организаций в области инженерных изысканий и в области архитектурно-строительного проектирования и их обязательствах

Настоящая выписка содержит сведения о юридическом лице (индивидуальном предпринимателе), осуществляющем подготовку проектной документации:

**Общество с ограниченной ответственностью «Архитектурно-реставрационная мастерская «Фарось»**

(полное наименование юридического лица/ФИО индивидуального предпринимателя)

**1157746152431**

(основной государственный регистрационный номер)

### 1. Сведения о члене саморегулируемой организации:

1.1	Идентификационный номер налогоплательщика	7709450250
1.2	Полное наименование юридического лица (Фамилия Имя Отчество индивидуального предпринимателя)	Общество с ограниченной ответственностью «Архитектурно-реставрационная мастерская «Фарось»
1.3	Сокращенное наименование юридического лица	ООО «АРМ «Фарось»
1.4	Адрес юридического лица Место фактического осуществления деятельности (для индивидуального предпринимателя)	109028, Россия, Москва, г.Москва, Хохловский пер., дом 14, стр.2, кв.2
1.5	Является членом саморегулируемой организации	Саморегулируемая организация Ассоциация «Объединение градостроительного планирования и проектирования» (СРО-П-021-28082009)
1.6	Регистрационный номер члена саморегулируемой организации	П-021-007709450250-1329
1.7	Дата вступления в силу решения о приеме в члены саморегулируемой организации	17.08.2017
1.8	Дата и номер решения об исключении из членов саморегулируемой организации, основания исключения	

### 2. Сведения о наличии у члена саморегулируемой организации права осуществлять подготовку проектной документации:

2.1 в отношении объектов капитального строительства (кроме особо опасных, технически сложных и уникальных объектов, объектов использования атомной энергии) (дата возникновения/изменения права)	2.2 в отношении особо опасных, технически сложных и уникальных объектов капитального строительства (кроме объектов использования атомной энергии) (дата возникновения/изменения права)	2.3 в отношении объектов использования атомной энергии (дата возникновения/изменения права)
Да, 17.08.2017	Нет	Нет



### 3. Компенсационный фонд возмещения вреда

3.1	Уровень ответственности члена саморегулируемой организации по обязательствам по договору подряда на подготовку проектной документации, в соответствии с которым указанным членом внесен взнос в компенсационный фонд возмещения вреда	<b>Второй уровень ответственности (не превышает пятьдесят миллионов рублей)</b>
3.2	Сведения о приостановлении права осуществлять подготовку проектной документации объектов капитального строительства	

### 4. Компенсационный фонд обеспечения договорных обязательств

4.1	Дата, с которой член саморегулируемой организации имеет право осуществлять подготовку проектной документации по договорам подряда, заключаемым с использованием конкурентных способов заключения договоров, в соответствии с которым указанным членом внесен взнос в компенсационный фонд обеспечения договорных обязательств	
4.2	Уровень ответственности члена саморегулируемой организации по обязательствам по договорам подряда на подготовку проектной документации, заключаемым с использованием конкурентных способов заключения договоров, в соответствии с которым указанным членом внесен взнос в компенсационный фонд обеспечения договорных обязательств	<b>Первый уровень ответственности (не превышает двадцать пять миллионов рублей)</b>
4.3	Дата уплаты дополнительного взноса	<b>Нет</b>
4.4	Сведения о приостановлении права осуществлять подготовку проектной документации по договорам подряда, заключаемым с использованием конкурентных способов заключения договоров	

### 5. Фактический совокупный размер обязательств

5.1	Фактический совокупный размер обязательств по договорам подряда на подготовку проектной документации, заключаемым с использованием конкурентных способов заключения договоров на дату выдачи выписки	<b>Нет</b>
-----	--	------------

Руководитель аппарата



ДОКУМЕНТ ПОДПИСАН УСИЛЕННОЙ КВАЛИФИЦИРОВАННОЙ  
ЭЛЕКТРОННОЙ ПОДПИСЬЮ

Владелец: «НАЦИОНАЛЬНОЕ ОБЪЕДИНЕНИЕ ИЗЫСКАТЕЛЕЙ И  
ПРОЕКТИРОВЩИКОВ» «НОПРИЗ»

СЕРТИФИКАТ 13 17 e5 86 00 55 af 51 88 40 b6 b9 68 a2 20 6a 90

ДЕЙСТВИТЕЛЕН: С 22.11.2022 ПО 22.11.2023

А.О. Кожуховский



## Состав проектной документации

«Соляной амбар», 1786 г., кон. XVIII в

расположенный по адресу: Калужская область, г. Таруса, ул. Каляева, д.3

(адрес по приказу №6 от 21.01.2021 г. Управления по охране объектов культурного наследия Калужской области - Калужская область, г. Таруса, ул. Боголюбская, д.3)

№ тома	Шифр	Наименование
1	<b>Раздел 1. Предварительные работы</b>	
1.1	2023(НПД)-ПР1	Часть 1. Исходная и разрешительная документация
1.2	2023(НПД)-ПР2	Часть 2. Предварительные исследования.
1.3	2023(НПД)-ПР3	Часть 3. Отчет по предварительным исследованиям.
1.4	2023(НПД)-ПР4	Часть 4. Фотофиксация существующего состояния объекта до реставрации
2	<b>Раздел 2. Комплексные научные исследования.</b>	
2.1	2023(НПД)-КНИ-1	Кн 1. Историко-архивные и библиографические исследования
2.2	2023(НПД)-КНИ-2	Кн 2. Архитектурно-археологические обмеры.
2.3	2023(НПД)-КНИ-3	Кн 3. Зондажи, шурфы.
2.4	2023(НПД)-КНИ-4	Кн 4. Инженерные химико-технологические исследования по строительным и отделочным материалам
2.5	2023(НПД)-КНИ-5	Кн 5. Инженерно-технические исследования
3	<b>Раздел 3. Проект реставрации и приспособления</b>	
	<b>Подраздел I. Эскизный проект</b>	
3.1	2023(НПД)-ЭП,АР	Кн 1. Архитектурные решения (АР)
3.2	2023(НПД)-ЭП,КР	Кн 2. Конструктивные и объемно-планировочные решения (КР)
	<b>Подраздел II. Проект</b>	
3.3	2023(НПД)-П,АР	Кн 1. Архитектурные решения (АР)
3.4	2023(НПД)-П,КР	Кн 2. Конструктивные и объемно-планировочные решения (КР)
		Инженерное оборудование, сети инженерно-технического обеспечения, инженерно-технические мероприятия, технологические решения:
3.5	2023(НПД)-П,ЭОМ	Система электроснабжения
3.6	2023(НПД)-П,ВК	Система водоснабжения и канализации
3.7	2023(НПД)-П,ОВ	Система отопления, вентиляции и кондиционирования воздуха
3.8	2023(НПД)-П,АПС	Система автоматической пожарной сигнализации
3.9	2023(НПД)-П,СОУЭ	Система оповещения и управления эвакуацией людей при пожаре
3.10	2023(НПД)-П,ТХ	Технологические решения
3.11	2023(НПД)-П,СКУД	Система контроля и управления доступом
3.12	2023(НПД)-П,ОДИ	Мероприятия по обеспечению доступа инвалидов
3.13	2023(НПД)-П,ПОР	Проект организации реставрации (строительства)
3.14	2023(НПД)-П,ПБ	Мероприятия по обеспечению пожарной безопасности
4	<b>Раздел 4. Рабочая документация</b>	



**АВТОРСКИЙ КОЛЛЕКТИВ**

Разработка научно-проектной документации по объекту

**«Соляной амбар», 1786 г., кон. XVIII в.**

расположенного по адресу: Калужская область, г. Таруса, ул. Каляева, д.3

<b>Фамилия</b>	<b>Должность</b>	<b>Степень участия</b>
Горячев Г.А. II категория архитектор Приказ МК РФ №416 от 11.04.2019 г.	Руководитель мастерской	Общее руководство
Шарибжанова Гюльшат Османовна I категория, архитектор Приказ МК РФ №818 от 13.04.2016 г.	ГАП	Участие в натурных исследованиях, руководство объектом. Автор проекта реставрации
Максименко Н.А. I категория, архитектор Приказ МК РФ №1177 от 08.07.2022 г.	ГАП	Участие в натурных исследованиях, руководство объектом.
Куликов Д.В II категория, инженер Приказ МК РФ №433 от 19.03.2015 г.	ГИП	Пожарная безопасность, инженерные сети, ПОР

Взам. инв. №	
Подпись и дата	
Инв. № подл.	

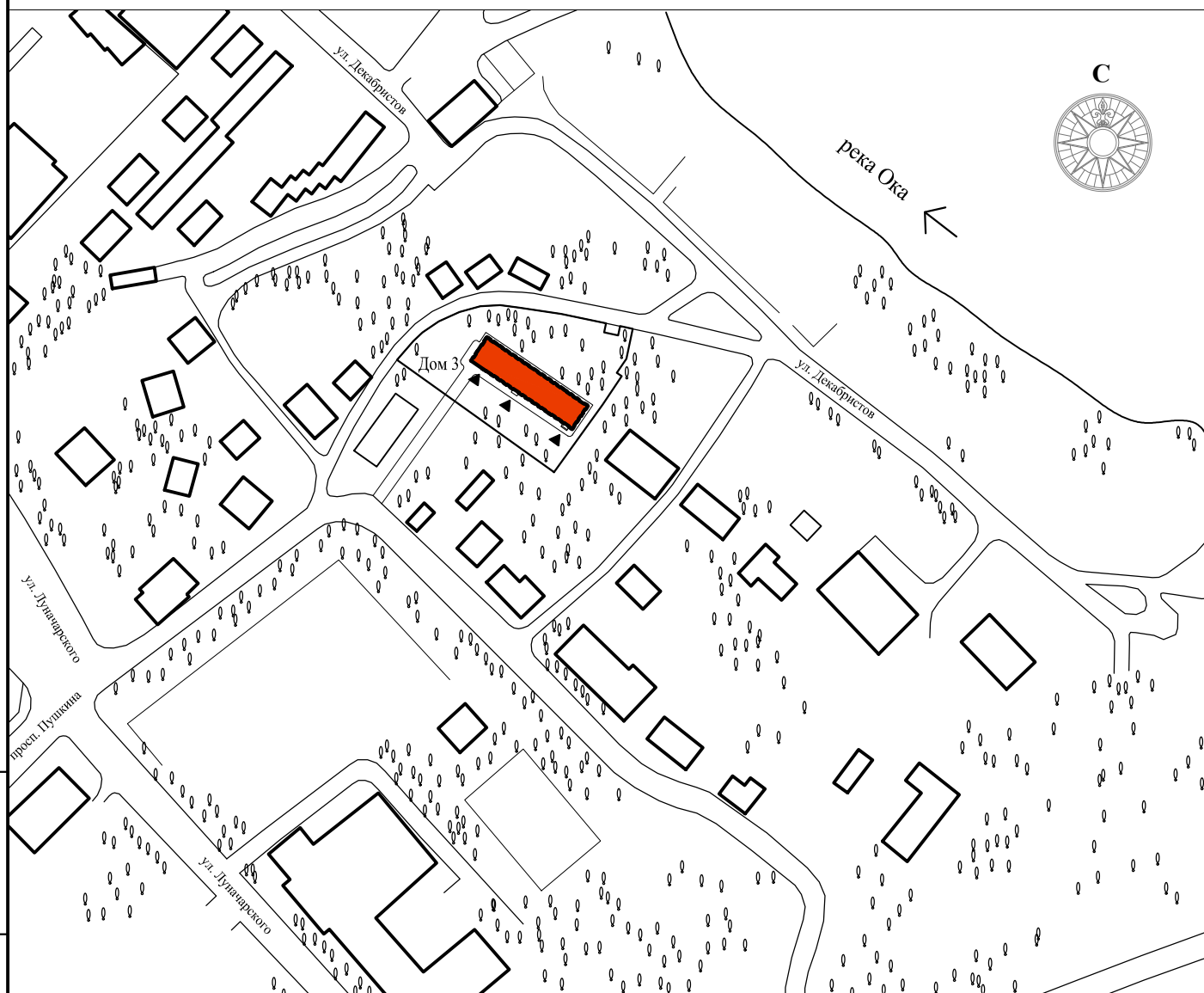
Изм.	Кол. уч.	Лист	№ док.	Подпись	Дата

**АВТОРСКИЙ КОЛЛЕКТИВ**

Лист

9

**Ситуационный план**  
 Объект культурного наследия регионального значения  
**"Соляной амбар", 1786 г., кон. XVIII в.**  
 расположенного по адресу: Калужская область, г. Таруса, ул. Каляева, д.3



50 м

Взам. инв. №	
Подпись и дата	
Инв. № подл.	



Изм.	Кол. уч.	Лист	№ док.	Подпись	Дата

СИТУАЦИОННЫЙ ПЛАН.

## СОДЕРЖАНИЕ ТОМА

**«Соляной амбар», 1786 г., кон. XVIII в.,**  
расположенный по адресу: Калужская область, г. Таруса, ул. Каляева, д.3

Обозначение	Наименование	Примечание
1	Титулы и Лицензия	1-5
2	ВЫПИСКА НОПРИЗ	6-7
3	Состав проектной документации	8
4	Авторский коллектив	9
5	Ситуационный план	10
6	СОДЕРЖАНИЕ ТОМА	11
<b>Архитектурно-археологические обмеры.</b>		
ОЧ-1	Общие данные.	12
ОЧ-2	План 1 этажа. М 1:50.	13
ОЧ-3	План потолка. М 1:50.	14
ОЧ-4	План кровли. М 1:50.	15
ОЧ-5	Фасад в осях 1-5. М 1:50.	16
ОЧ-6	Фасад в осях 5-1. М 1:50.	17
ОЧ-7	Фасад в осях А-Б, Б-А. М 1:50.	18
ОЧ-8	Разрез 1-1. М 1:50	19
ОЧ-9	Разрез 2-2. М 1:50	20
ОЧ-10	Разрез 3-3, 4-4. М 1:50	21
ОЧ-11	Разрез 5-5, 6-6. М 1:50	22
ОЧ-12	Разрез 7-7, 8-8. М 1:50	23

						2023(НПД)-КНИ-2			
Изм.	Колуч	Лист	№док.	Подп.	Дата				
Рук. Маст.		Горячев Г.А.				Содержание раздела.	Стадия	Лист	Листов
ГАП		Шарибжанова Г.О.					П	1	
							ООО «АРМ «Фарось»		

### Пояснительная записка.

В 2022 году был выполнен комплекс обмерных работ по объекту культурного наследия регионального значения **«Соляной амбар», 1786 г., кон. XVIII в.** по адресу: Калужская область, г. Таруса, ул. Боголюбская, дом 3 специалистами в соответствии с требованиями договора № 09 от 28 декабря 2021 г.

Работа выполнена в соответствии с нормативно-правовой и нормативно-технической документацией:

- Федеральный закон от 25.06.2002 г. № 73-ФЗ «Об объектах культурного наследия (памятниках истории и культуры) народов Российской Федерации»;
- свод реставрационных правил «Рекомендации по проведению научно-исследовательских, изыскательских, проектных и производственных работ, направленных на сохранение объектов культурного наследия (памятников истории и культуры) народов РФ» (СРП-2007, 4-я редакция);
- ГОСТ Р 55528-2013 «Национальный стандарт Российской Федерации «Состав и содержание научно-проектной документации по сохранению объектов культурного наследия (памятников истории и культуры) Российской Федерации».

#### Задачи обмерных работ

Материалы обмерных работ необходимы для разработки проекта реставрации ОКН.

#### Местоположение района работ

Объект исторического и культурного наследия по адресу:  
Калужская область, г. Таруса, ул. Боголюбская, дом 3

#### Система координат и высот

Работы по лазерному сканированию здания выполнены в условной системе координат и высот. За условную отметку 0,000 принят уровень пола 1 этажа помещения в осях А-Б, м/о 1-2.

#### Виды и объемы работ

Целью работ являлось создание обмерных чертежей планов, фасадов и разрезов здания. Для съемки объекта применялась технология наземного лазерного сканирования. По очищенному облаку точек, загруженному в AutoCad, производилась отрисовка обмерных чертежей. По данным лазерного сканирования были выполнены чертежи здания М 1:50. Линейные размеры даны в сантиметрах, вертикальные отметки - в метрах.

### Ведомость чертежей комплекта марки 2022(НПД)-НИ-2

№ п/п.	Наименование	№ листа
1	2	3
1	Общие данные.	ОЧ-1
2	План 1 этажа. М 1:50	ОЧ-2
3	План потолка. М 1:50	ОЧ-3
4	План кровли. М 1:50	ОЧ-4
5	Фасад в осях 1-5. М 1:50	ОЧ-5
6	Фасад в осях 5-1. М 1:50	ОЧ-6
7	Фасады в осях А-Б, Б-А. М 1:50	ОЧ-7
8	Разрез 1-1. М 1:50	ОЧ-8
9	Разрез 2-2. М 1:50	ОЧ-9
10	Разрезы 3-3, 4-4. М 1:50	ОЧ-10
11	Разрезы 5-5, 6-6. М 1:50	ОЧ-11
12	Разрезы 7-7, 8-8. М 1:50	ОЧ-12

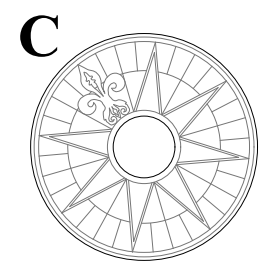
Согласовано

Взам. инб. Н

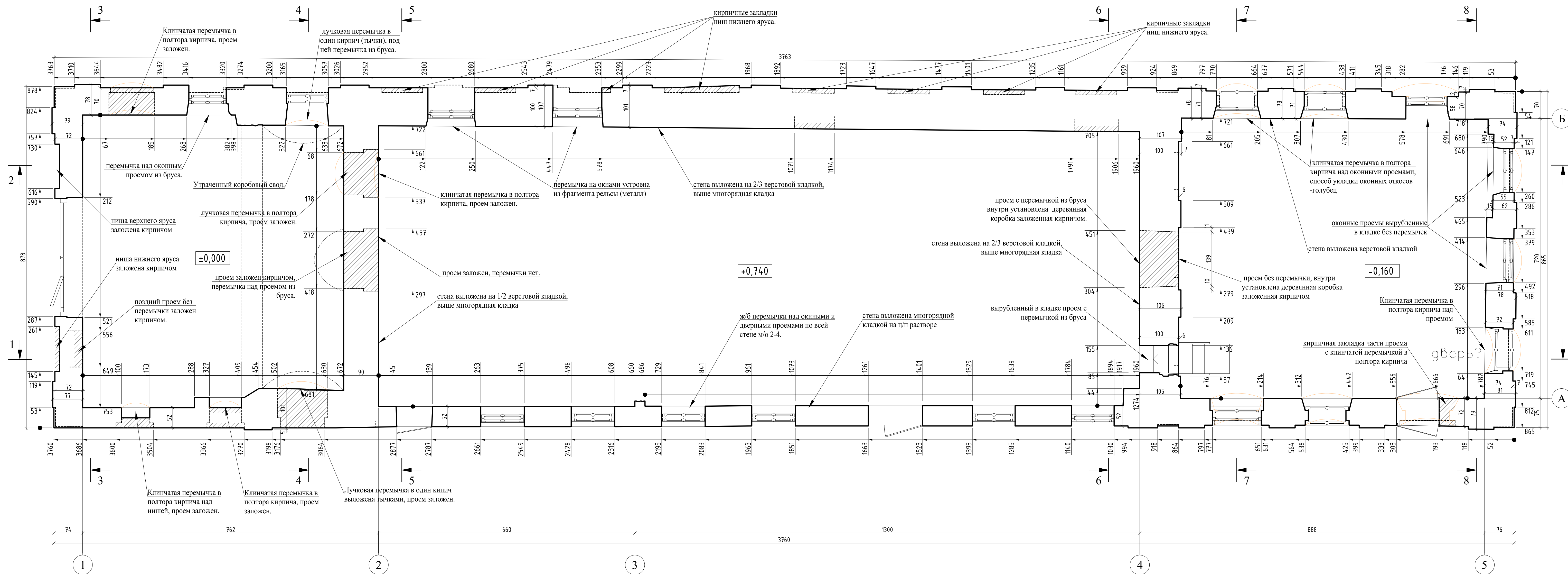
Подпись и дата

Инб. Н подл.

						2023(НПД)-КНИ-2			
						Заказчик: Щербаков Ф.Н.			
						Объект культурного наследия регионального значения «Соляной амбар», 1786 г., кон. XVIII в. Адрес: Калужская об., г. Таруса, ул. Каляева, дом 3.			
Изм.	Кол.уч.	Лист	№ док	Подпись	Дата	Обмерные чертежи	Стадия	Лист	Листов
Рук.мастерск.		Горячев Г.А.					ОЧ	1	
Выполнил		Шарибжанова Г.О.				Общие данные.	ООО "АРМ "Фарось" 12		
Н. контр.		Горячев Г.А.							



План амбара. М 1:50.



Условные обозначения:

- кладка стен 1930-50 гг.
- закладка проемов поздним кирпичом.
- утраты элементов фасада и лицевой поверхности кирпича.


Примечания:

1. Для съемки объекта применялась технология наземного лазерного сканирования.
2. Работы по лазерному сканированию здания выполнены в условной системе координат.
3. За отметку ±0,000 принята отметка пола 1 этажа помещения в осях А-Б, м/о 1-2.
4. Линейные размеры даны в сантиметрах, вертикальные отметки - в метрах.
5. Обмеры выполнены в феврале 2022 года.

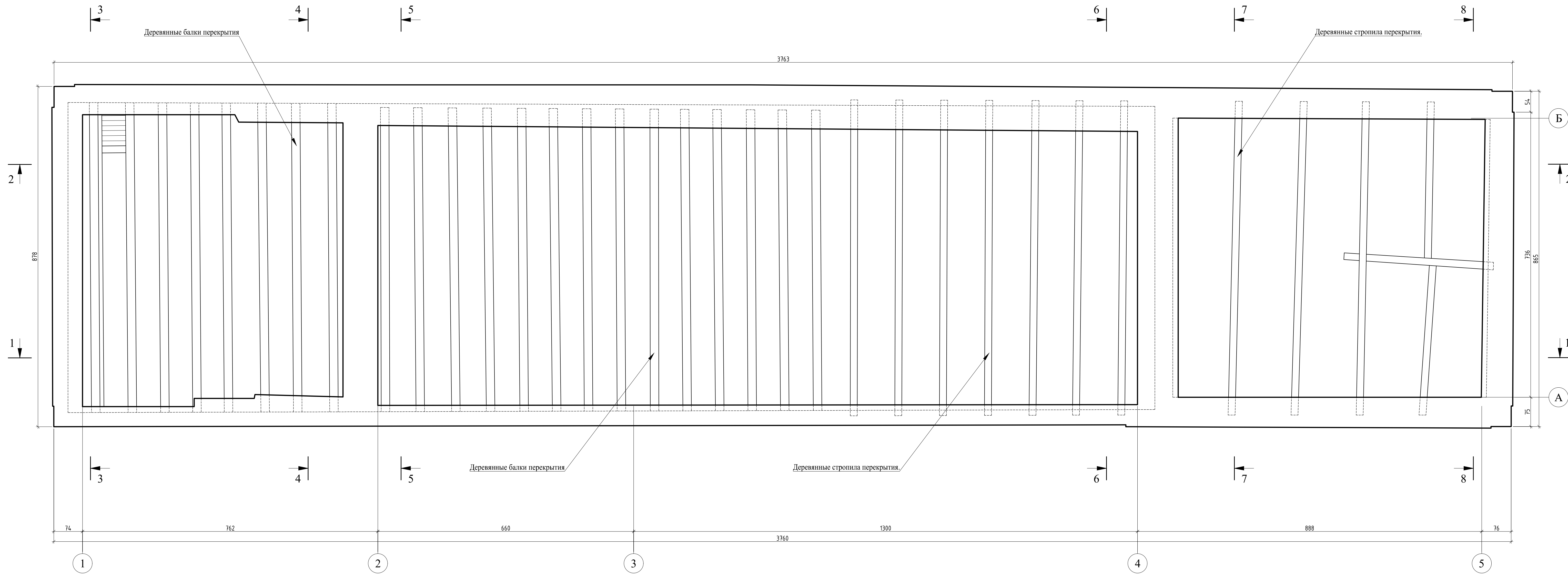
Масштаб 1 : 50



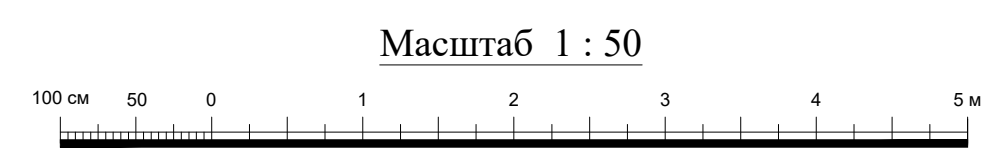
					Заказчик: Щербаков Ф.Н.			2023(НПД)-КНИ-2			
					Объект культурного наследия регионального значения «Соляной амбар», 1786 г., кон. XVIII в. Адрес: Калужская об., г. Таруса, ул. Каляева, дом 3.						
Изм.	Кол.уч.	Лист	№ док	Подпись	Дата	Обмерные чертежи			Стация	Лист	Листов
				Горячев Г.А.		Оч			2		
Выполнил	Шарибжанова Г.О.		Шарибжанова Г.О.			План амбара. М 1:50.			ООО "АРМ "Фарось" 13		
ГАП	Шарибжанова Г.О.		Шарибжанова Г.О.								
Н. контр.	Горячев Г.А.		Горячев Г.А.								




План потолка. М 1:50.



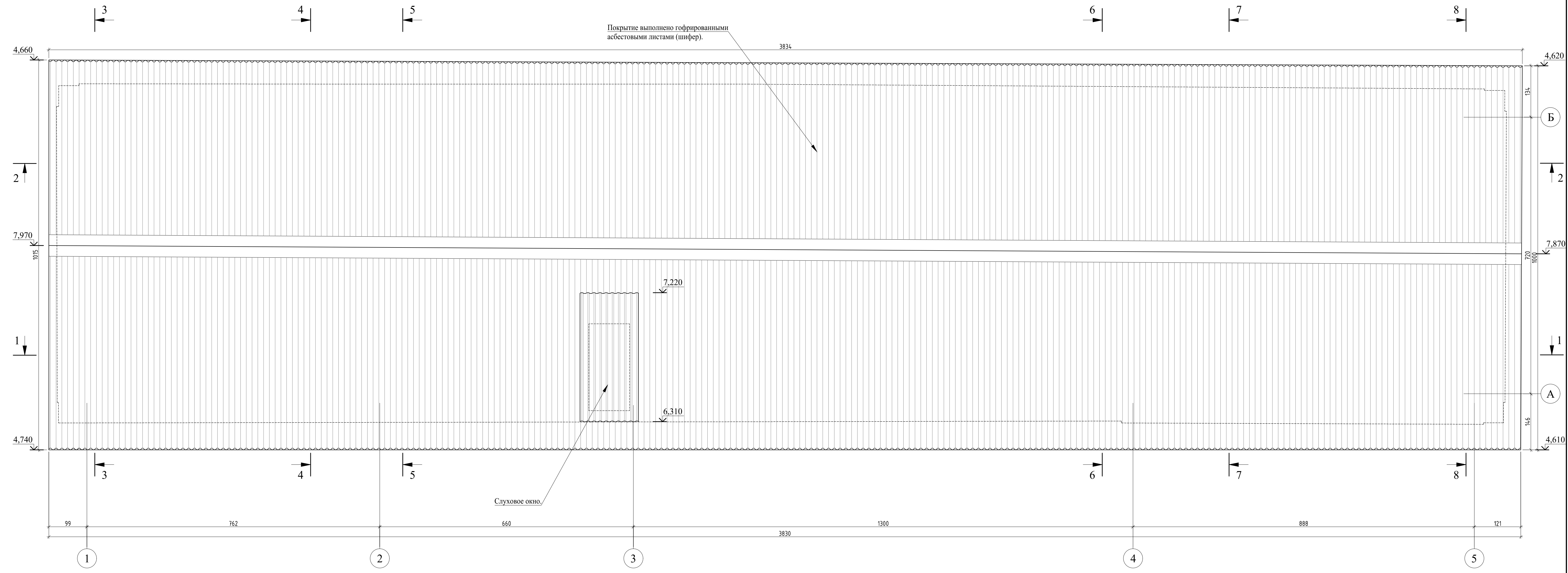
- Примечания:
1. Для съемки объекта применялась технология наземного лазерного сканирования.
  2. Работы по лазерному сканированию здания выполнены в условной системе координат.
  3. За отметку ±0.000 принята отметка пола 1 этажа помещения в осях А-Б, м/о 1-2.
  4. Линейные размеры даны в сантиметрах, вертикальные отметки - в метрах.
  5. Обмеры выполнены в феврале 2022 года.



					Заказчик: Щербаков Ф.Н.			2023(НПД)-КНИ-2			
					Объект культурного наследия регионального значения «Соляной амбар», 1786 г., кон. XVIII в. Адрес: Калужская об., г. Таруса, ул. Каляева, дом 3.						
Изм.	Кол.уч.	Лист	№ док	Подпись	Дата	Обмерные чертежи			Стадия	Лист	Листов
Выполнил	Шарибжанова Г.О.		Шарибжанова Г.О.			План потолка. М 1:50.			ОЧ	3	
ГАП	Шарибжанова Г.О.		Шарибжанова Г.О.						ООО "АРМ "Фарось" 14		
Н. контр.	Горячев Г.А.		Горячев Г.А.						Формат 841x420 М 1:50		



План кровли. М 1:50.



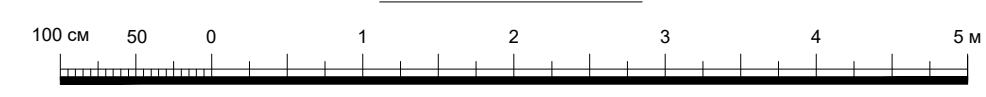
Покрытие выполнено гофрированными асбестовыми листами (шифер).

Слуховое окно.

Примечания:

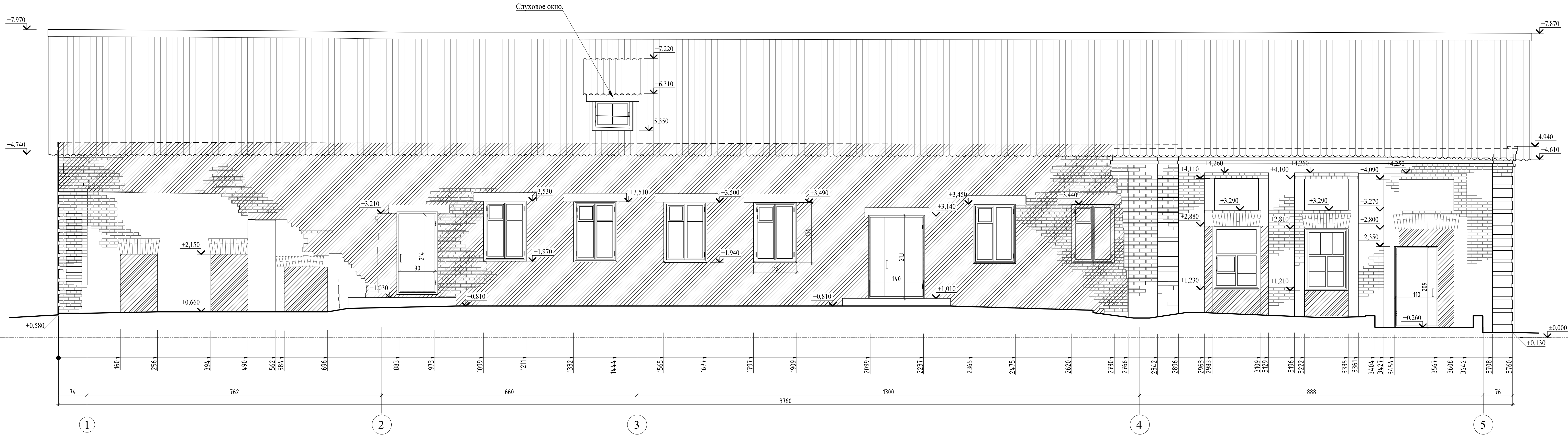
1. Для съемки объекта применялась технология наземного лазерного сканирования.
2. Работы по лазерному сканированию здания выполнены в условной системе координат.
3. За отметку ±0.000 принята отметка пола 1 этажа помещения в осях А-Б, м/о 1-2.
4. Линейные размеры даны в сантиметрах, вертикальные отметки - в метрах.
5. Обмеры выполнены в феврале 2022 года.

Масштаб 1 : 50



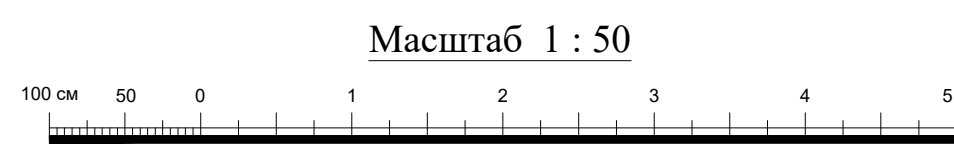
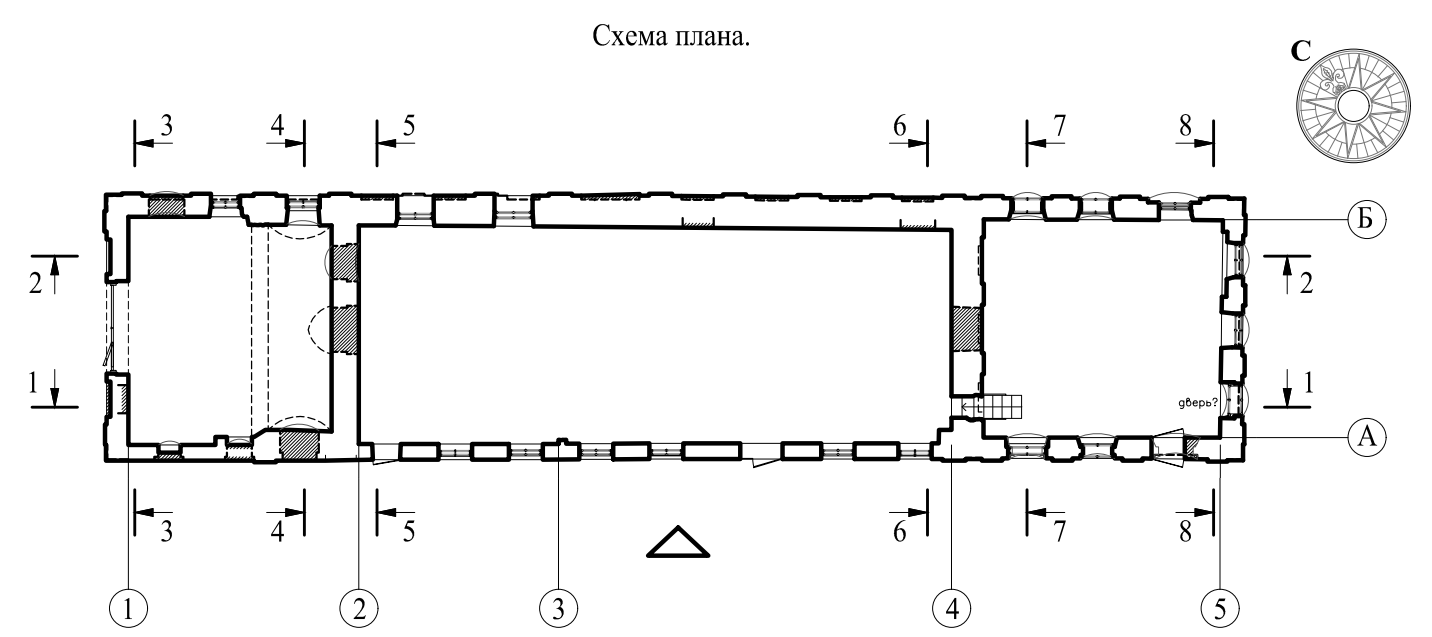
					Заказчик: Щербаков Ф.Н.			2023(НПД)-КНИ-2			
					Объект культурного наследия регионального значения «Соляной амбар», 1786 г., кон. XVIII в. Адрес: Калужская об., г. Таруса, ул. Калыева, дом 3.						
Изм.	Колуч.	Лист	№ док	Подпись	Дата	Обмерные чертежи			Стадия	Лист	Листов
				Горячев Г.А.					ОЧ	4	
Выполнил	Шарибжанова Г.О.					План кровли. М 1:50.			ООО "АРМ "Фарось" 15		
ГАП	Шарибжанова Г.О.										
Н. контр.	Горячев Г.А.										

Фасад в осях 1-5. М 1:50.



- Условные обозначения:
- кладка стен 1930-50 гг.
  - закладка проемов поздним кирпичом.
  - утраты элементов фасада и лицевой поверхности кирпича.

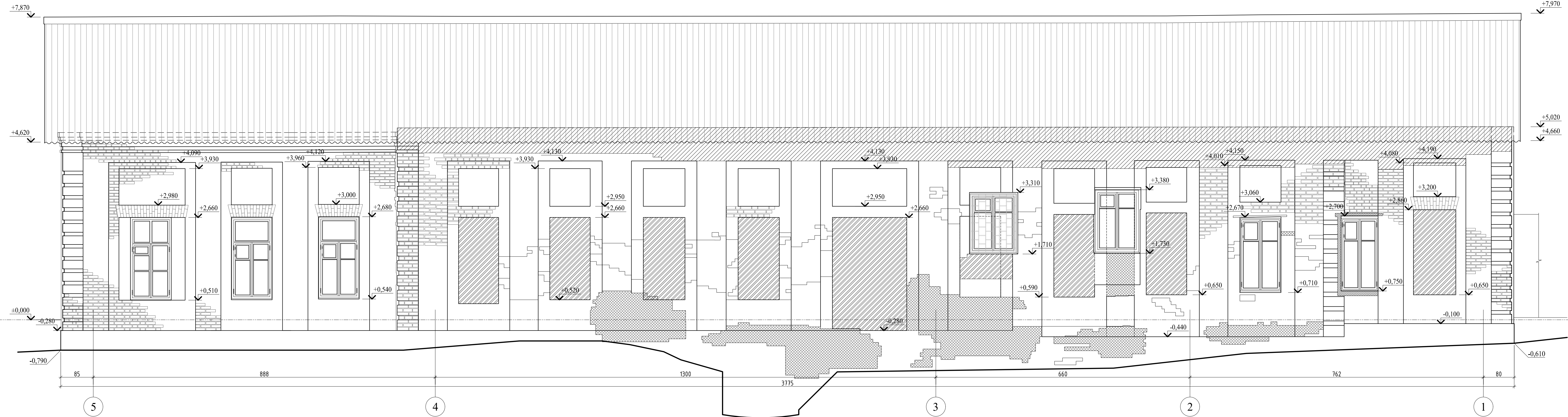
- Примечания:
1. Для съемки объекта применялась технология наземного лазерного сканирования.
  2. Работы по лазерному сканированию здания выполнены в условной системе координат.
  3. За отметку ±0.000 принята отметка пола 1 этажа помещения в осях А-Б, м/о 1-2.
  4. Линейные размеры даны в сантиметрах, вертикальные отметки - в метрах.
  5. Обмеры выполнены в феврале 2022 года.



					Заказчик: Щербаков Ф.Н. 2023(НПД)-КНИ-2				
					Объект культурного наследия регионального значения «Соляной амбар», 1786 г., кон. XVIII в. Адрес: Калужская об., г. Таруса, ул. Каляева, дом 3.				
Изм.	Кол.уч.	Лист	№ док.	Подпись	Дата	Обмерные чертежи	Стация	Лист	Листов
							ОЧ	5	
Выполнил	Шарибжанова Г.О.								
ГАП	Шарибжанова Г.О.								
Н. контр.	Горячев Г.А.					Фасад в осях 1-5. М 1:50.	ООО "АРМ "Фарось" 16		

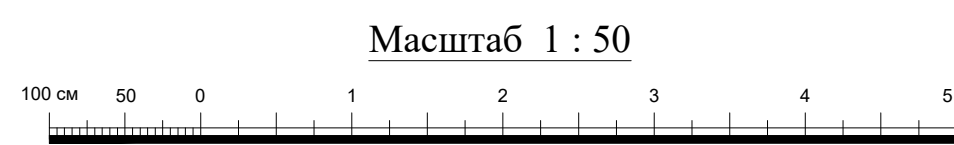
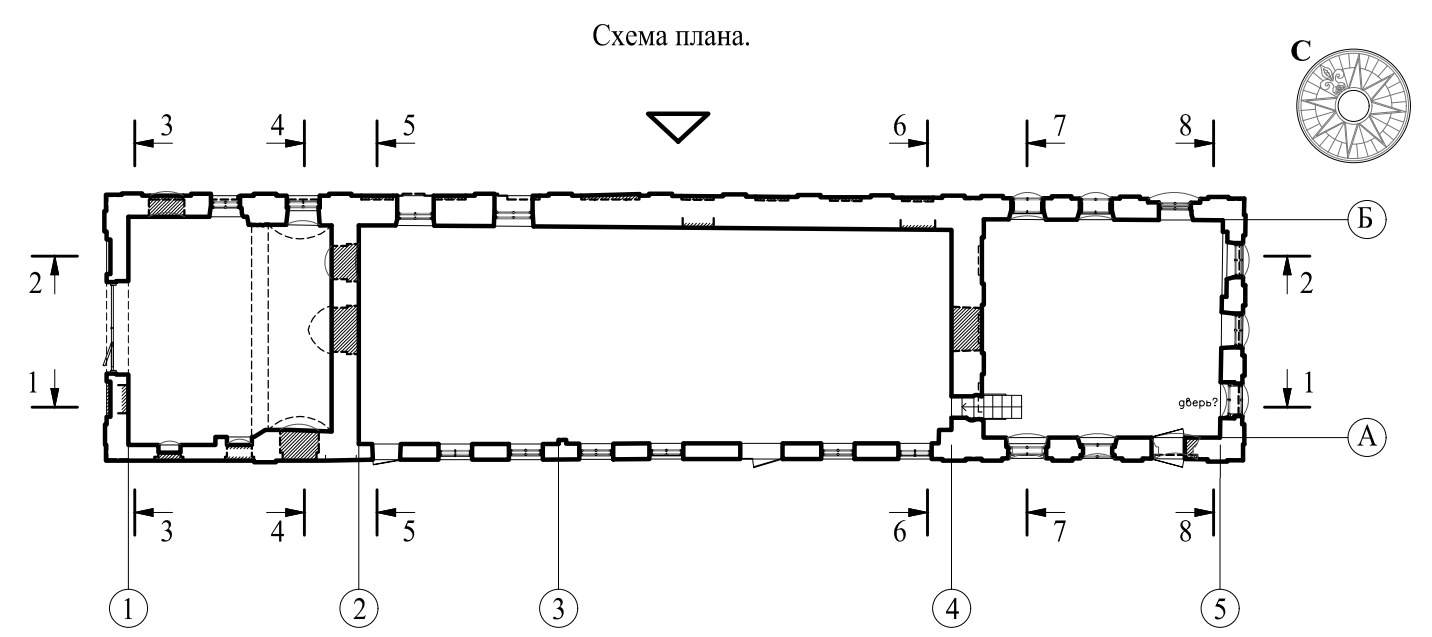


Фасад в осях 5-1. М 1:50.



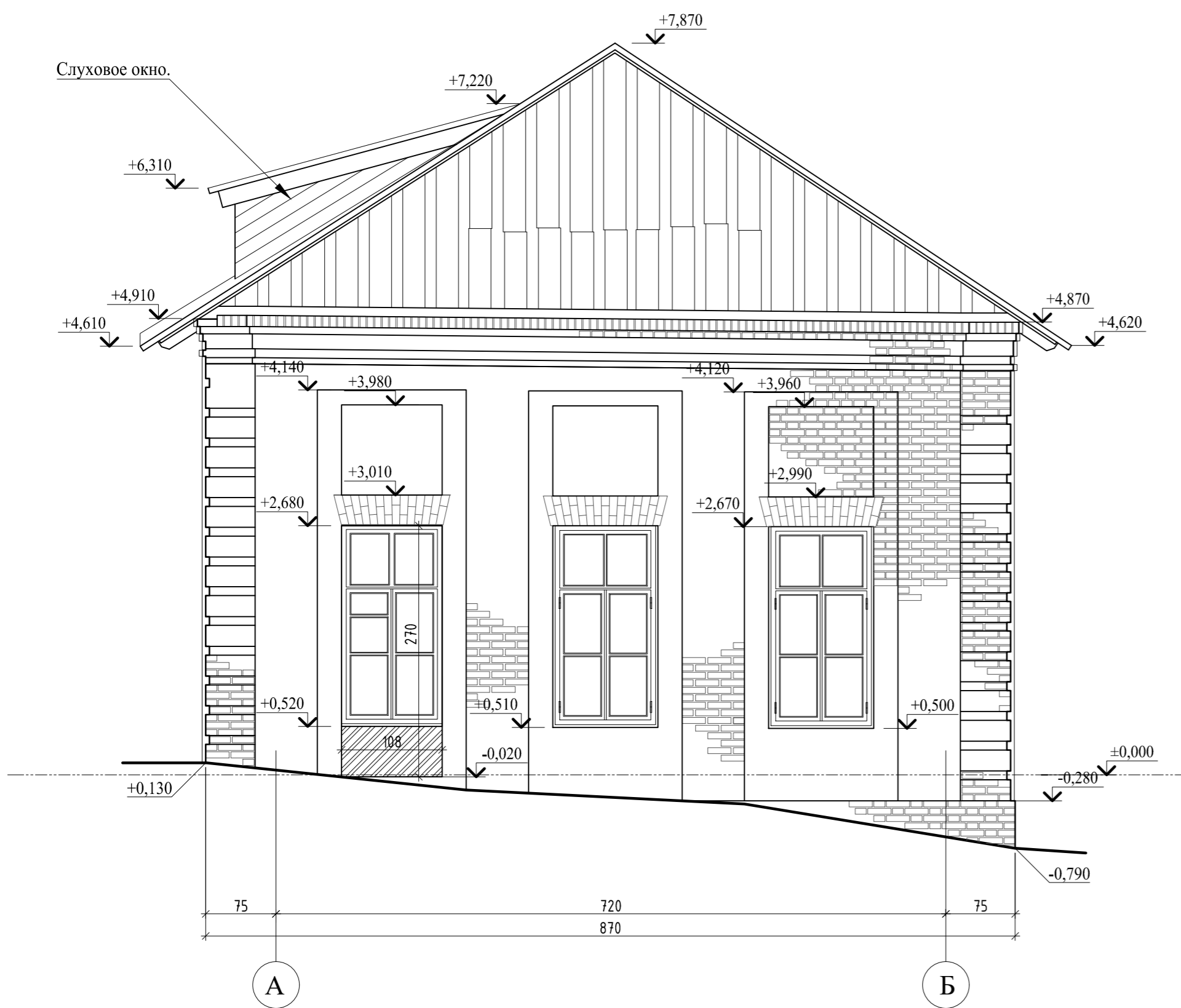
- Условные обозначения:
- кладка стен 1930-50 гг.
  - закладка проемов поздним кирпичом.
  - утраты элементов фасада и лицевой поверхности кирпича.

- Примечания:
1. Для съемки объекта применялась технология наземного лазерного сканирования.
  2. Работы по лазерному сканированию здания выполнены в условной системе координат.
  3. За отметку ±0.000 принята отметка пола 1 этажа помещения в осях А-Б, м/о 1-2.
  4. Линейные размеры даны в сантиметрах, вертикальные отметки - в метрах.
  5. Обмеры выполнены в феврале 2022 года.

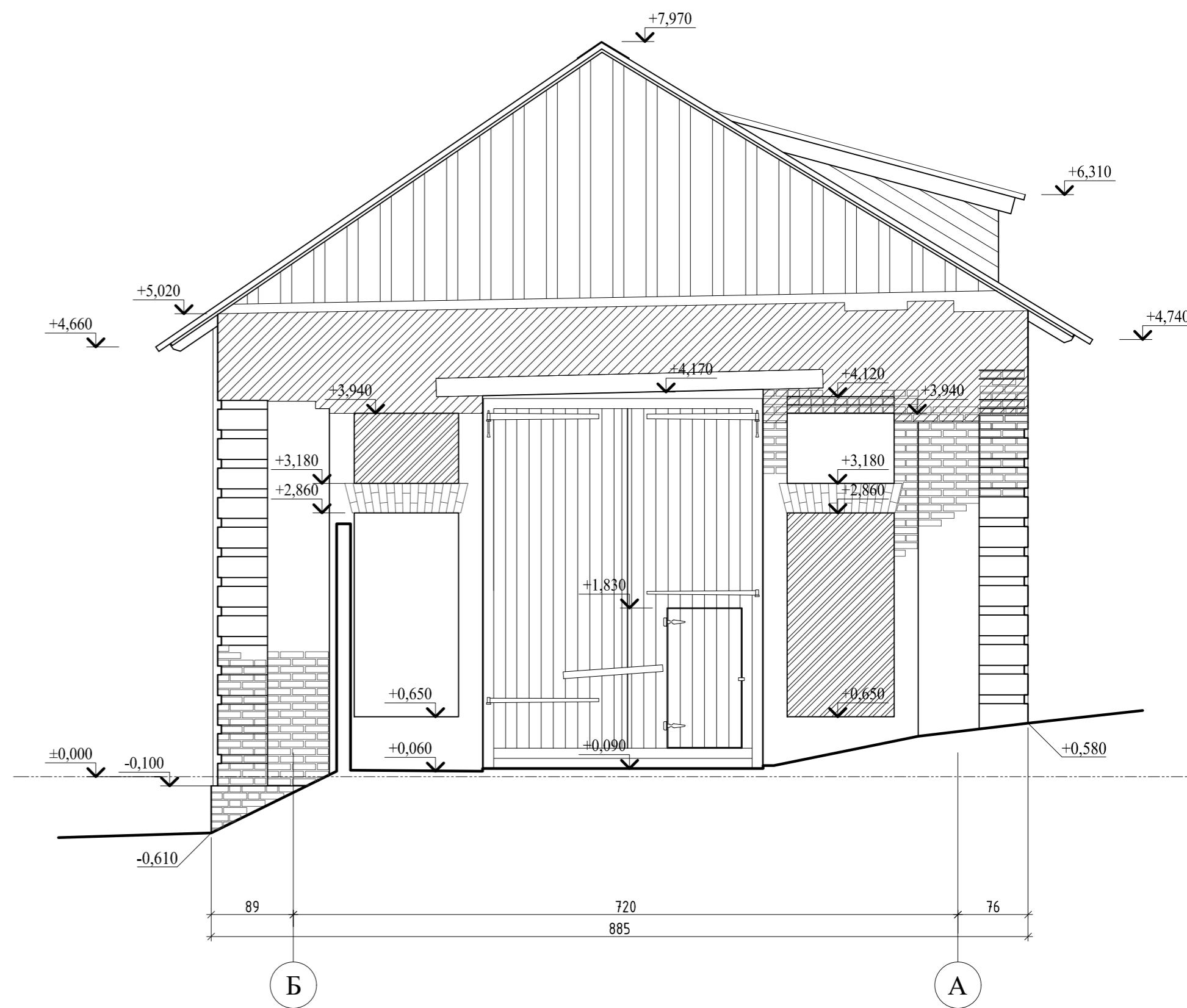


					Заказчик: Щербаков Ф.Н. 2023(НПД)-КНИ-2				
					Объект культурного наследия регионального значения «Соляной амбар», 1786 г., кон. XVIII в. Адрес: Калужская об., г. Таруса, ул. Каляева, дом 3.				
Изм.	Кол.уч.	Лист	№ док	Подпись	Дата	Обмерные чертежи	Стация	Лист	Листов
Рук.мастерск.				Горячев Г.А.			ОЧ	6	
Выполнил				Шарибжанова Г.О.					
ГАП				Шарибжанова Г.О.					
Н. контр.				Горячев Г.А.		Фасад в осях 5-1. М 1:50.	ООО "АРМ "Фарось" 17		

Фасад в осях А-Б. М 1:50.



Фасад в осях Б-А. М 1:50.



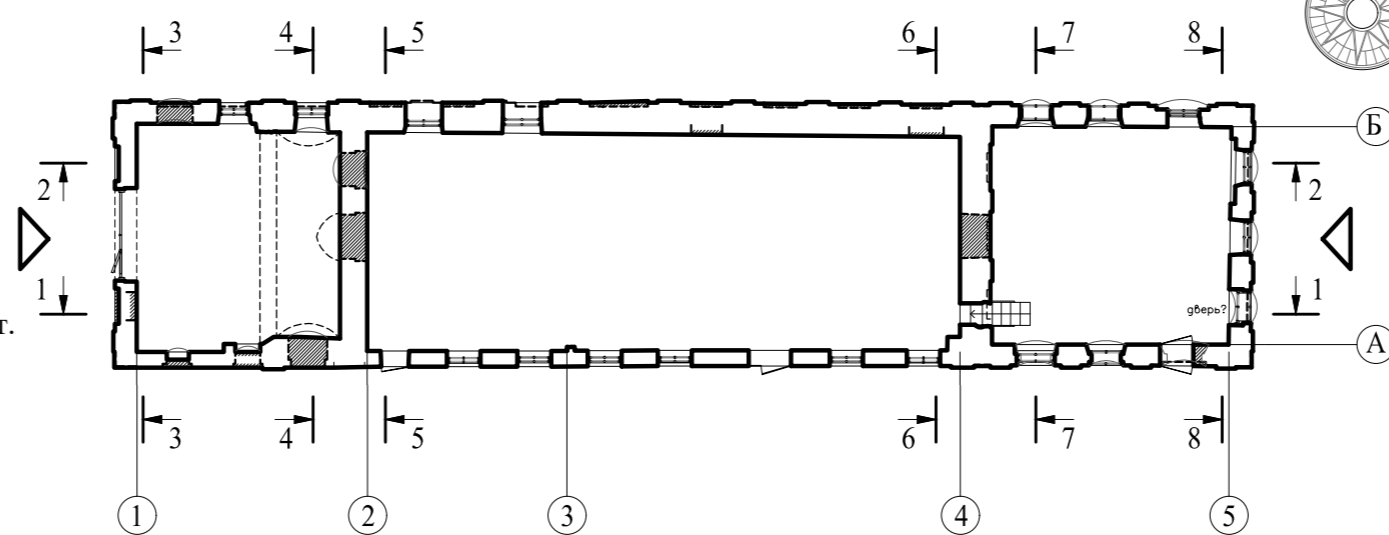
Условные обозначения:

- кладка стен 1930-50 гг.
- закладка проемов поздним кирпичом.
- утраты элементов фасада и лицевой поверхности кирпича.

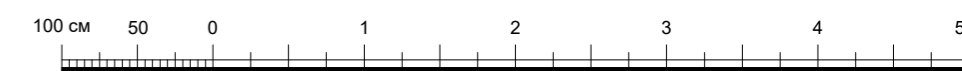
Примечания:

1. Для съемки объекта применялась технология наземного лазерного сканирования.
2. Работы по лазерному сканированию здания выполнены в условной системе координат.
3. За отметку ±0.000 принята отметка пола 1 этажа помещения в осях А-Б, м/о 1-2.
4. Линейные размеры даны в сантиметрах, вертикальные отметки - в метрах.
5. Обмеры выполнены в феврале 2022 года.

Схема плана.



Масштаб 1 : 50



					Заказчик: Щербаков Ф.Н.	2023(НПД)-КНИ-2
					Объект культурного наследия регионального значения «Соляной амбар», 1786 г., кон. XVIII в. Адрес: Калужская об., г. Таруса, ул. Каляева, дом 3.	
Изм.	Колуч.	Лист	№ док	Подпись	Дата	Обмерные чертежи
Выполнил	Горячев Г.А.					
Н. контр.	Горячев Г.А.					Фасады в осях А-Б, Б-А. М 1:50.
					Стация	
					Оч	7
					ООО "АРМ "Фарось"18	

Копировал

Формат 841x420 М 1:50

Разрез 1-1. М 1:50.

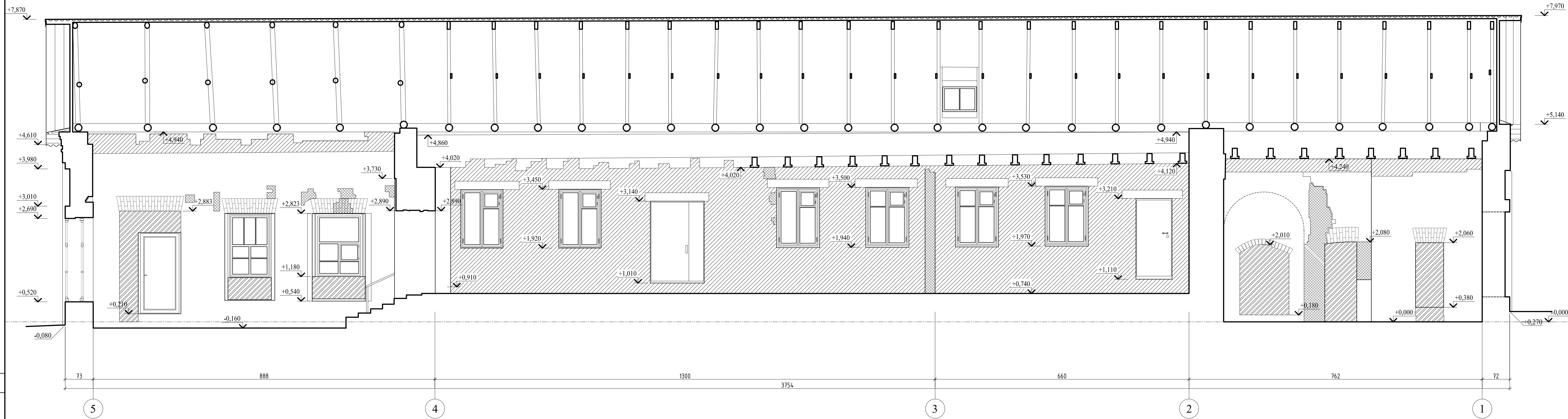
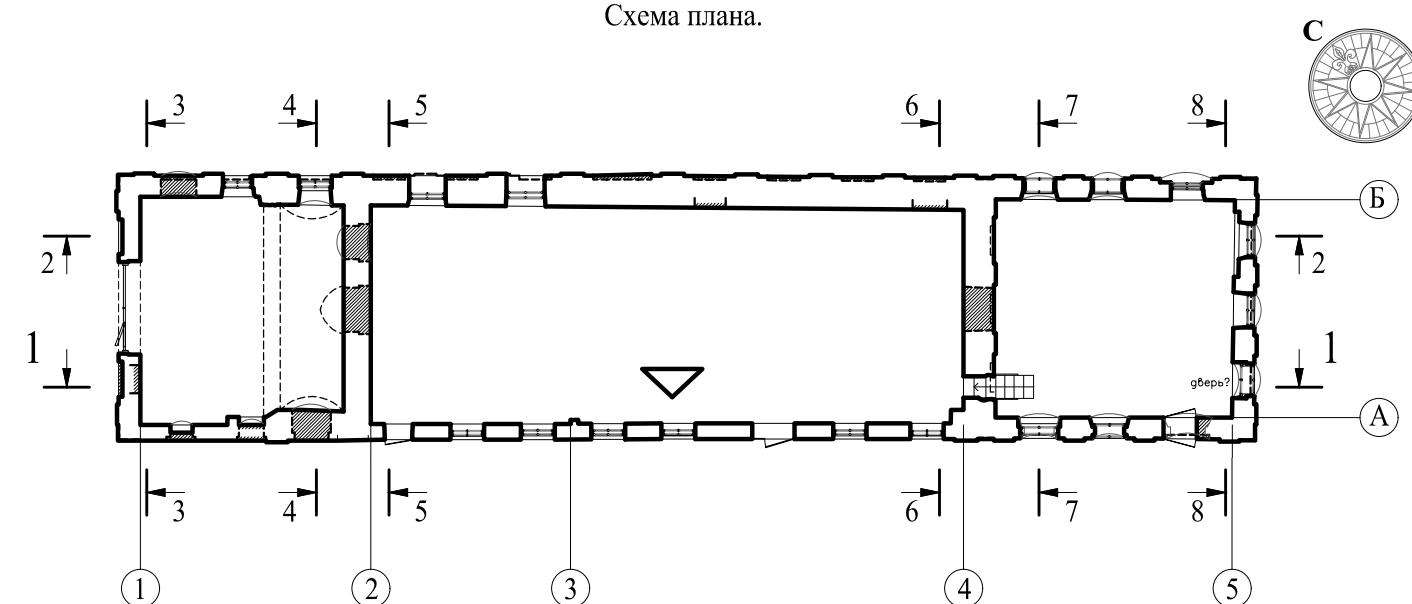





Схема плана.



Масштаб 1 : 50



Условные обозначения:

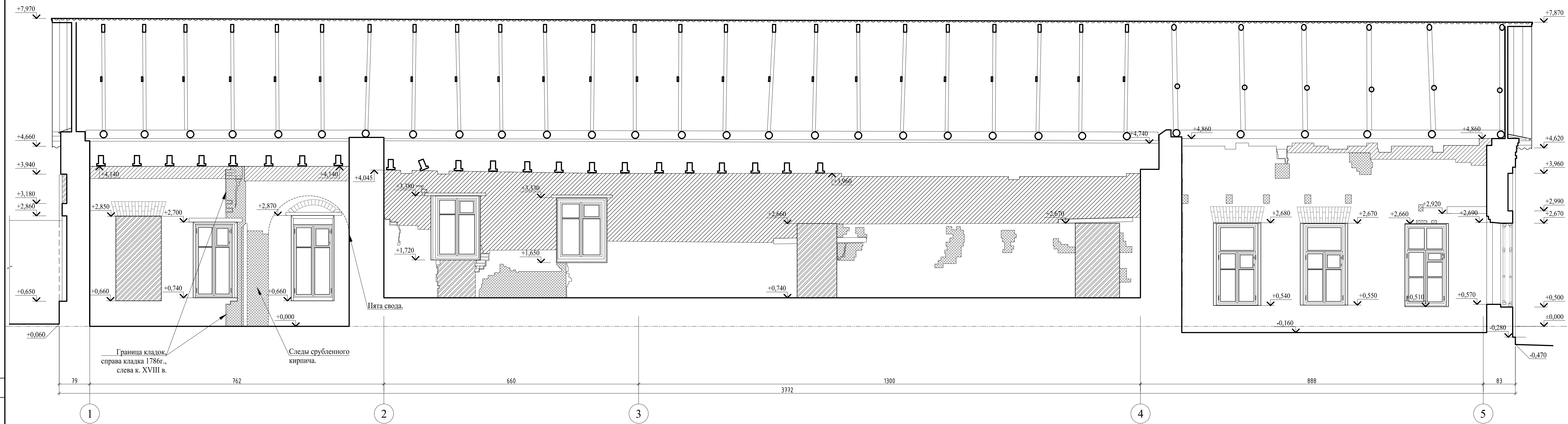
-  - кладка стен 1930-50 гг.
-  - закладка проемов поздним кирпичом.
-  - утраты элементов фасада и лицевой поверхности кирпича.

Примечания:

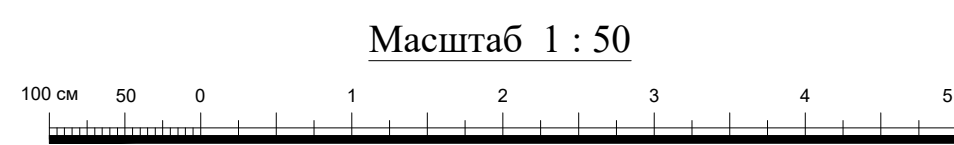
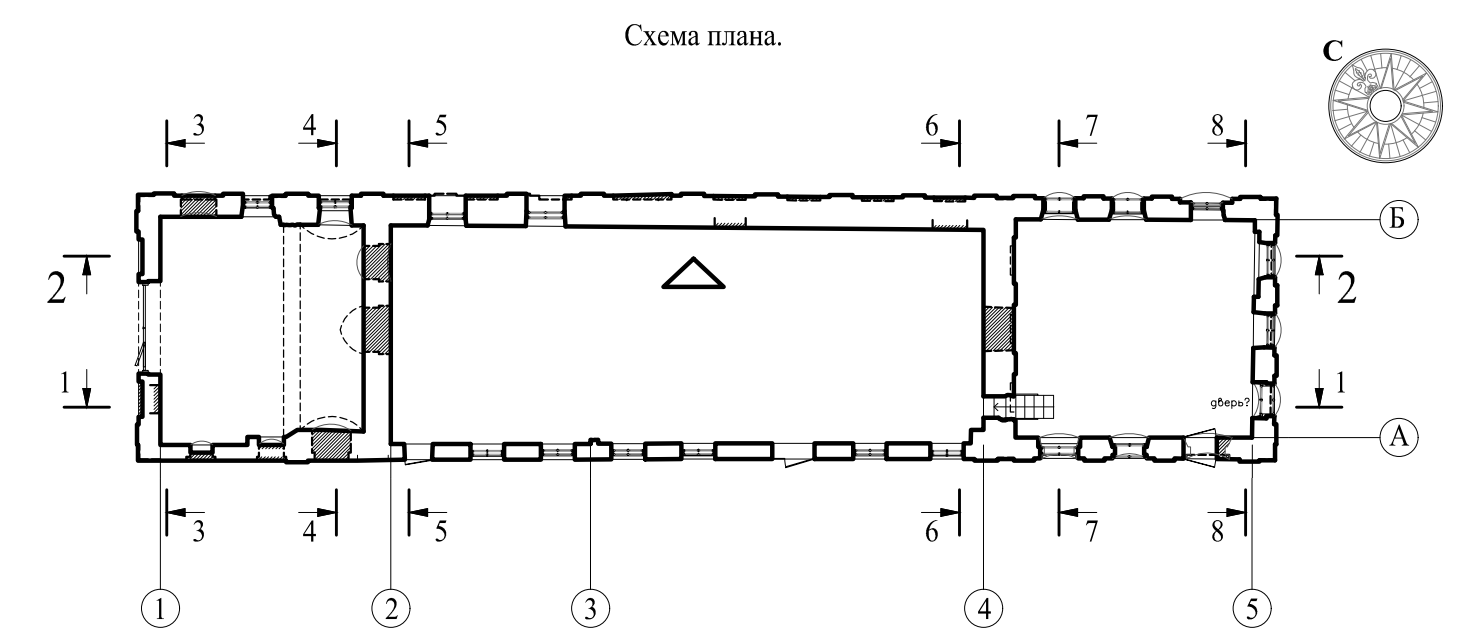
1. Для съемки объекта применялась технология наземного лазерного сканирования.
2. Работы по лазерному сканированию здания выполнены в условной системе координат.
3. За отметку ±0.000 принята отметка пола 1 этажа помещения в осях А-Б, м/о 1-2.
4. Линейные размеры даны в сантиметрах, вертикальные отметки - в метрах.
5. Обмеры выполнены в феврале 2022 года.

					Заказчик: Щербаков Ф.Н. 2023(НПД)-КНИ-2				
					Объект культурного наследия регионального значения «Соляной амбар», 1786 г., кон. XVIII в. Адрес: Калужская об., г. Таруса, ул. Каляева, дом 3.				
Изм.	Кол.уч.	Лист	№ док	Подпись	Дата	Обмерные чертежи	Стация	Лист	Листов
							ОЧ	8	
Выполнил	Шарибжанова Г.А.					Разрез 1-1. М 1:50.	ООО "АРМ "Фарось" 19		
ГАП	Шарибжанова Г.А.						Формат 841x420 М 1:50		
Н. контр.	Горячев Г.А.					Копировал			

Разрез 2-2. М 1:50.



Граница кладок, справа кладка 1786г., слева к. XVIII в.  
 Следы срубленного кирпича.  
 Пята свода.



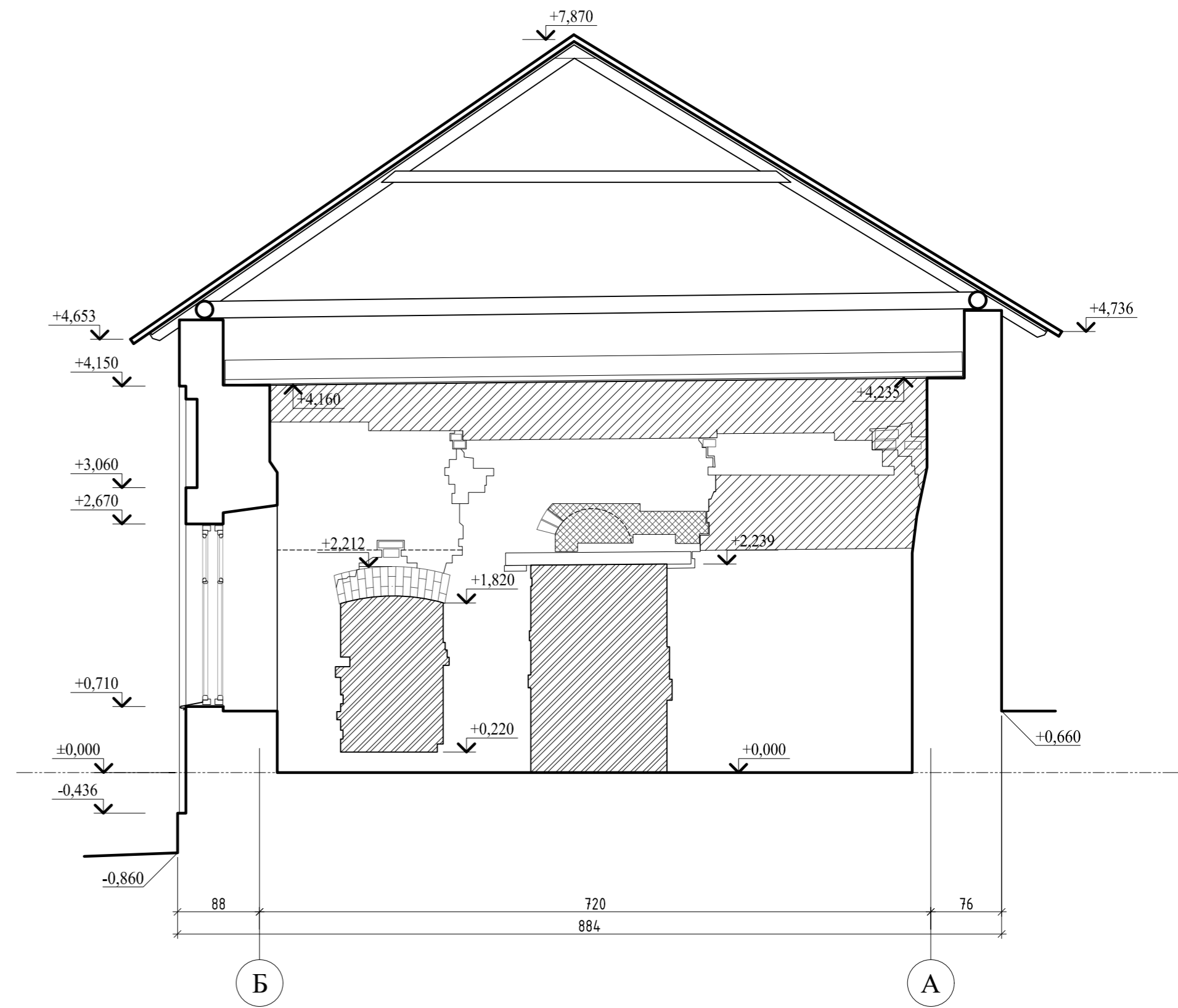
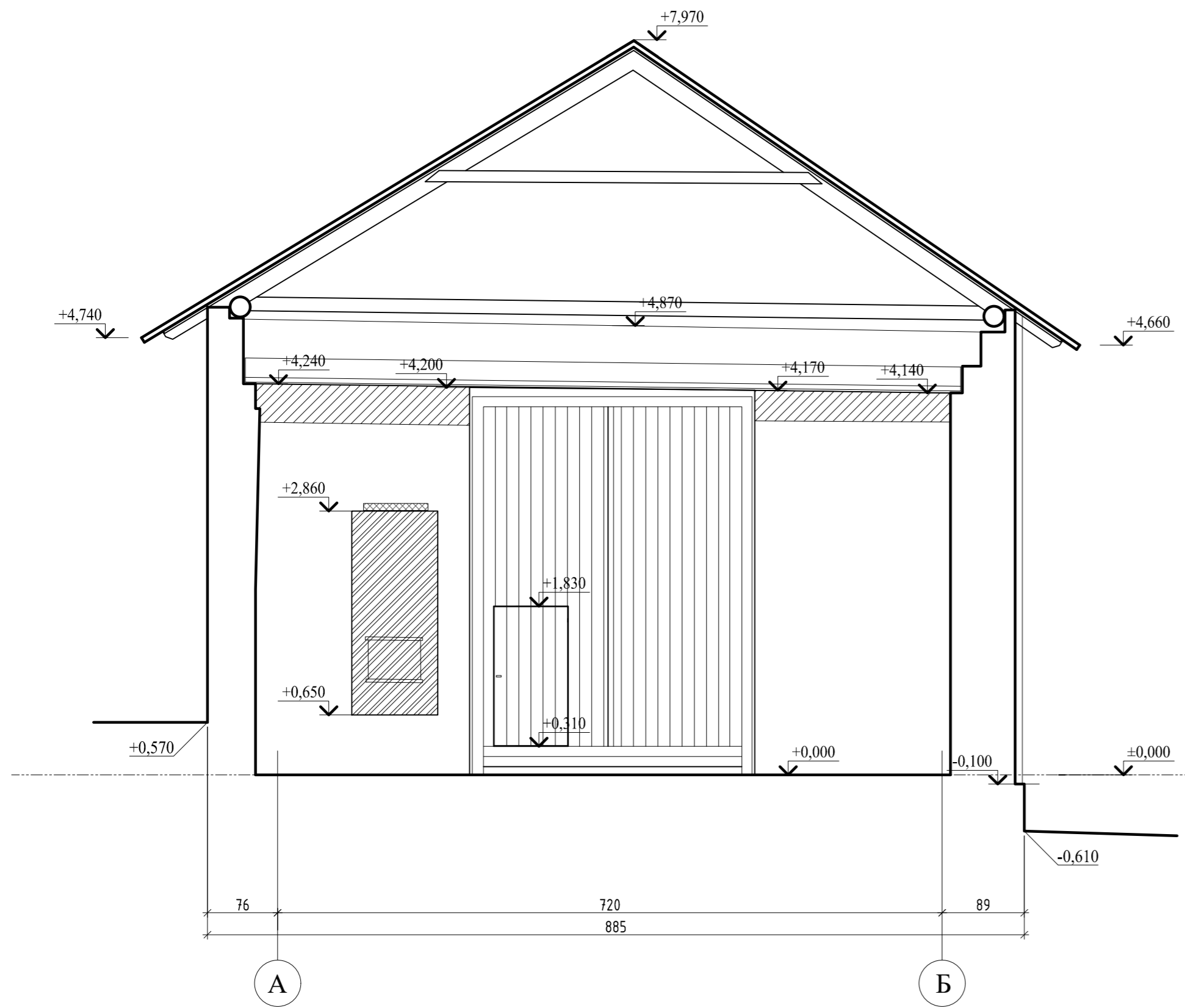
- Условные обозначения:
- кладка стен 1930-50 гг.
  - закладка проемов поздним кирпичом.
  - утраты элементов фасада и лицевой поверхности кирпича.

- Примечания:
1. Для съемки объекта применялась технология наземного лазерного сканирования.
  2. Работы по лазерному сканированию здания выполнены в условной системе координат.
  3. За отметку ±0.000 принята отметка пола 1 этажа помещения в осях А-Б, м/о 1-2.
  4. Линейные размеры даны в сантиметрах, вертикальные отметки - в метрах.
  5. Обмеры выполнены в феврале 2022 года.

					Заказчик: Щербаков Ф.Н. 2023(НПД)-КНИ-2				
					Объект культурного наследия регионального значения «Соляной амбар», 1786 г., кон. XVIII в. Адрес: Калужская об., г. Таруса, ул. Калыева, дом 3.				
Изм.	Кол.уч.	Лист	№ док	Подпись	Дата	Обмерные чертежи	Стация	Лист	Листов
				Горячев Г.А.			Оч	9	
Выполнил				Шарибжанова Г.О.					
ГАП				Шарибжанова Г.О.		Разрез 2-2. М 1:50.			
Н. контр.				Горячев Г.А.					

Разрез 3-3. М 1:50.

Разрез 4-4. М 1:50.

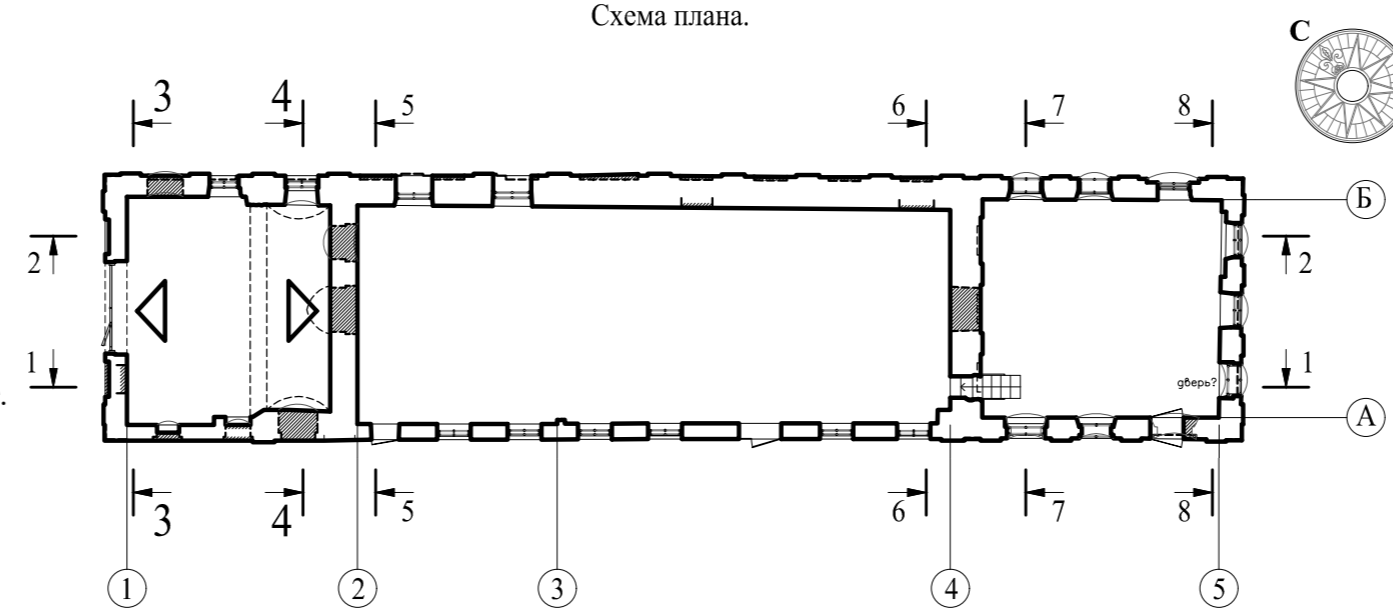


- Условные обозначения:
- кладка стен 1930-50 гг.
  - закладка проемов поздним кирпичом.
  - утраты элементов фасада и лицевой поверхности кирпича.

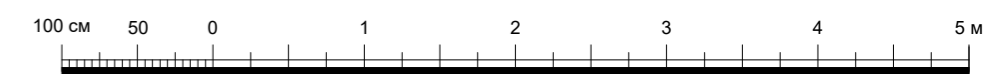
Примечания:

1. Для съемки объекта применялась технология наземного лазерного сканирования.
2. Работы по лазерному сканированию здания выполнены в условной системе координат.
3. За отметку ±0.000 принята отметка пола 1 этажа помещения в осях А-Б, м/о 1-2.
4. Линейные размеры даны в сантиметрах, вертикальные отметки - в метрах.
5. Обмеры выполнены в феврале 2022 года.

Схема плана.

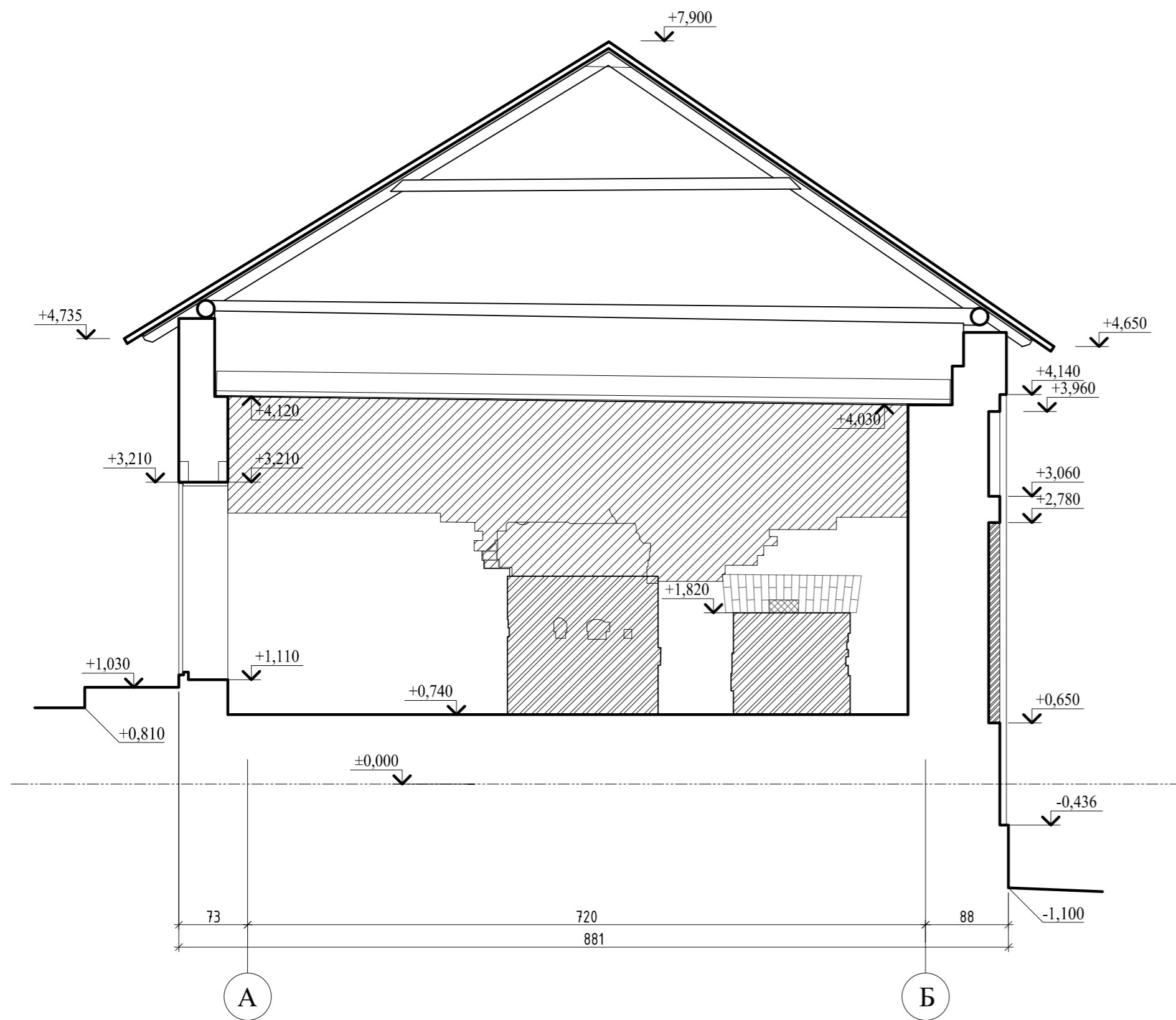


Масштаб 1 : 50

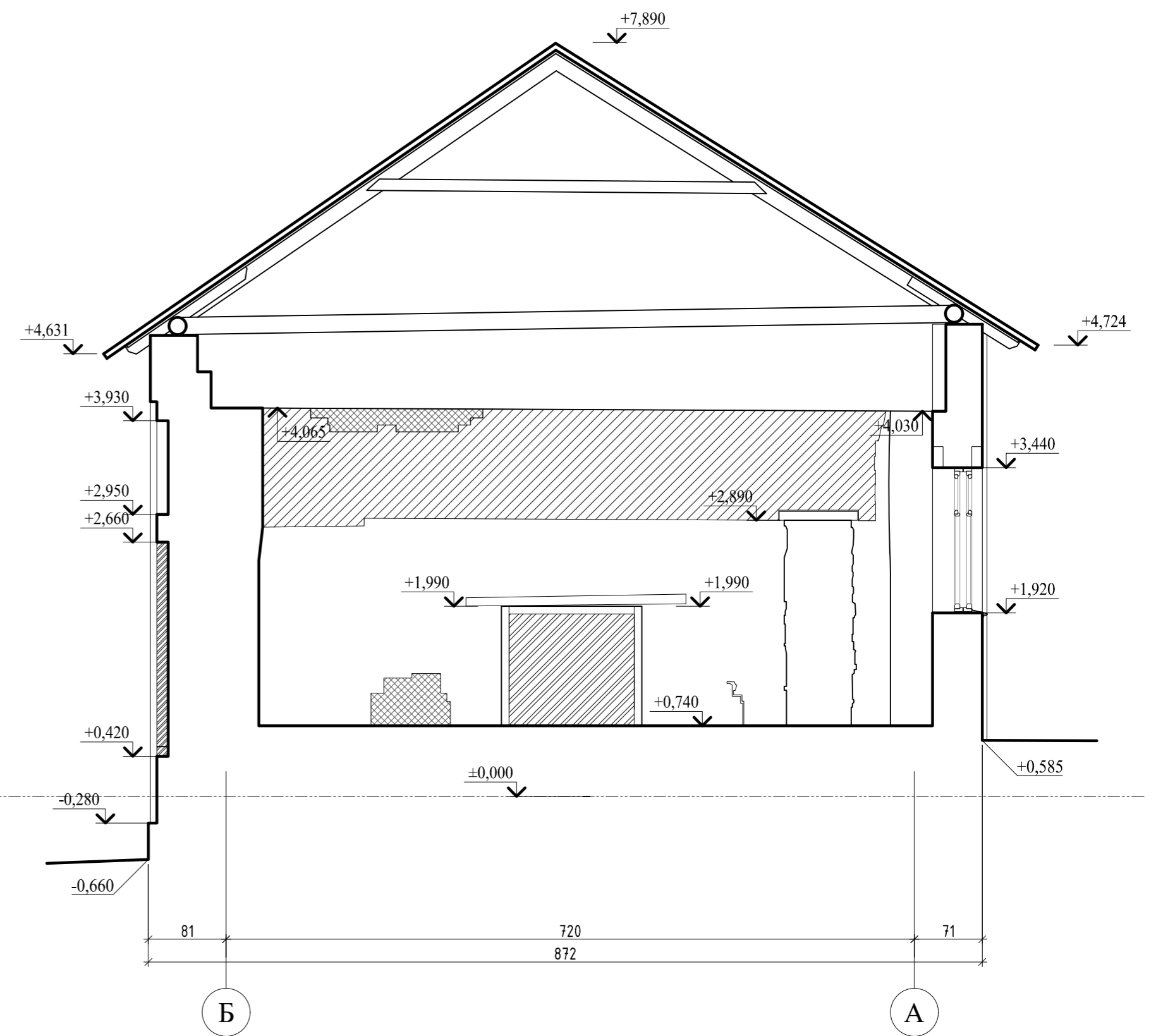


					Заказчик: Щербаков Ф.Н.	2023(НПД)-КНИ-2
					Объект культурного наследия регионального значения «Соляной амбар», 1786 г., кон. XVIII в. Адрес: Калужская об., г. Таруса, ул. Каляева, дом 3.	
Изм.	Колуч.	Лист	№ док	Подпись	Дата	
				Горячев Г.А.		
Выполнил	Шарибжанова Г.О.					
ГАП	Шарибжанова Г.О.					
Н. контр.	Горячев Г.А.					
					Обмерные чертежи	Стадия
					Разрезы 3-3, 4-4. М 1:50.	Лист
						Листов
						10
					ООО "АРМ "Фарось" 21	




Разрез 5-5. М 1:50.



Разрез 6-6. М 1:50.



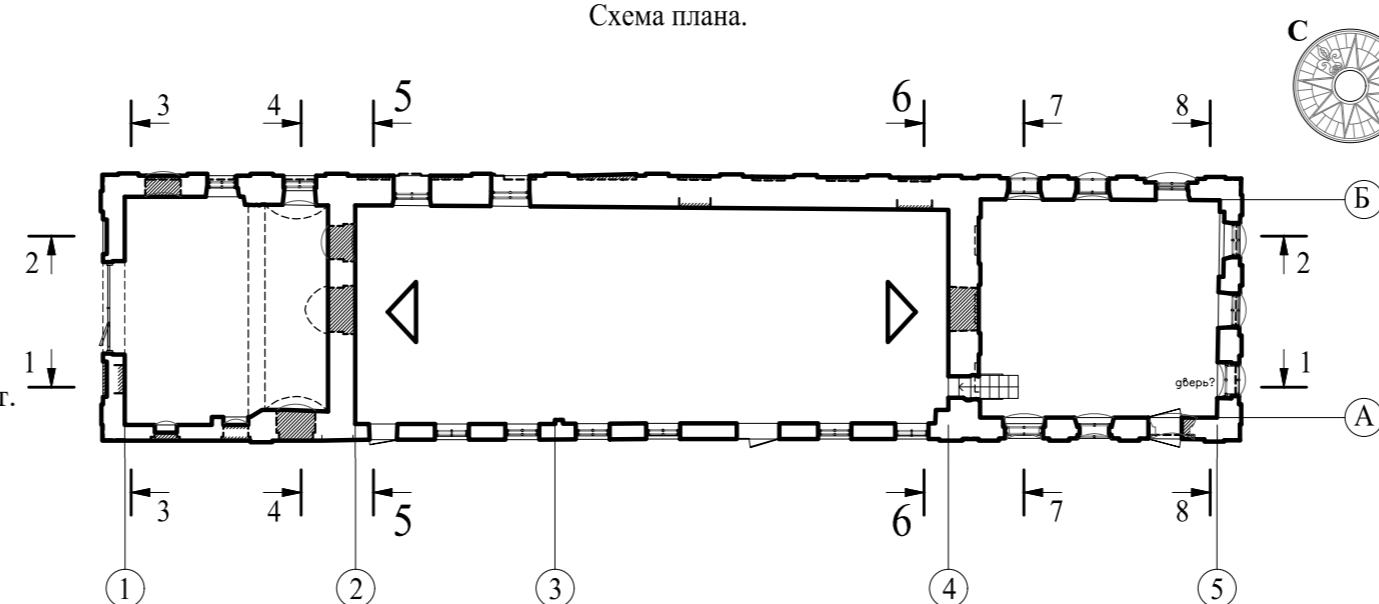
Условные обозначения:

-  - кладка стен 1930-50 гг.
-  - закладка проемов поздним кирпичом.
-  - утраты элементов фасада и лицевой поверхности кирпича.

Примечания:

1. Для съемки объекта применялась технология наземного лазерного сканирования.
2. Работы по лазерному сканированию здания выполнены в условной системе координат.
3. За отметку ±0,000 принята отметка пола 1 этажа помещения в осях А-Б, м/о 1-2.
4. Линейные размеры даны в сантиметрах, вертикальные отметки - в метрах.
5. Обмеры выполнены в феврале 2022 года.

Схема плана.



Масштаб 1 : 50



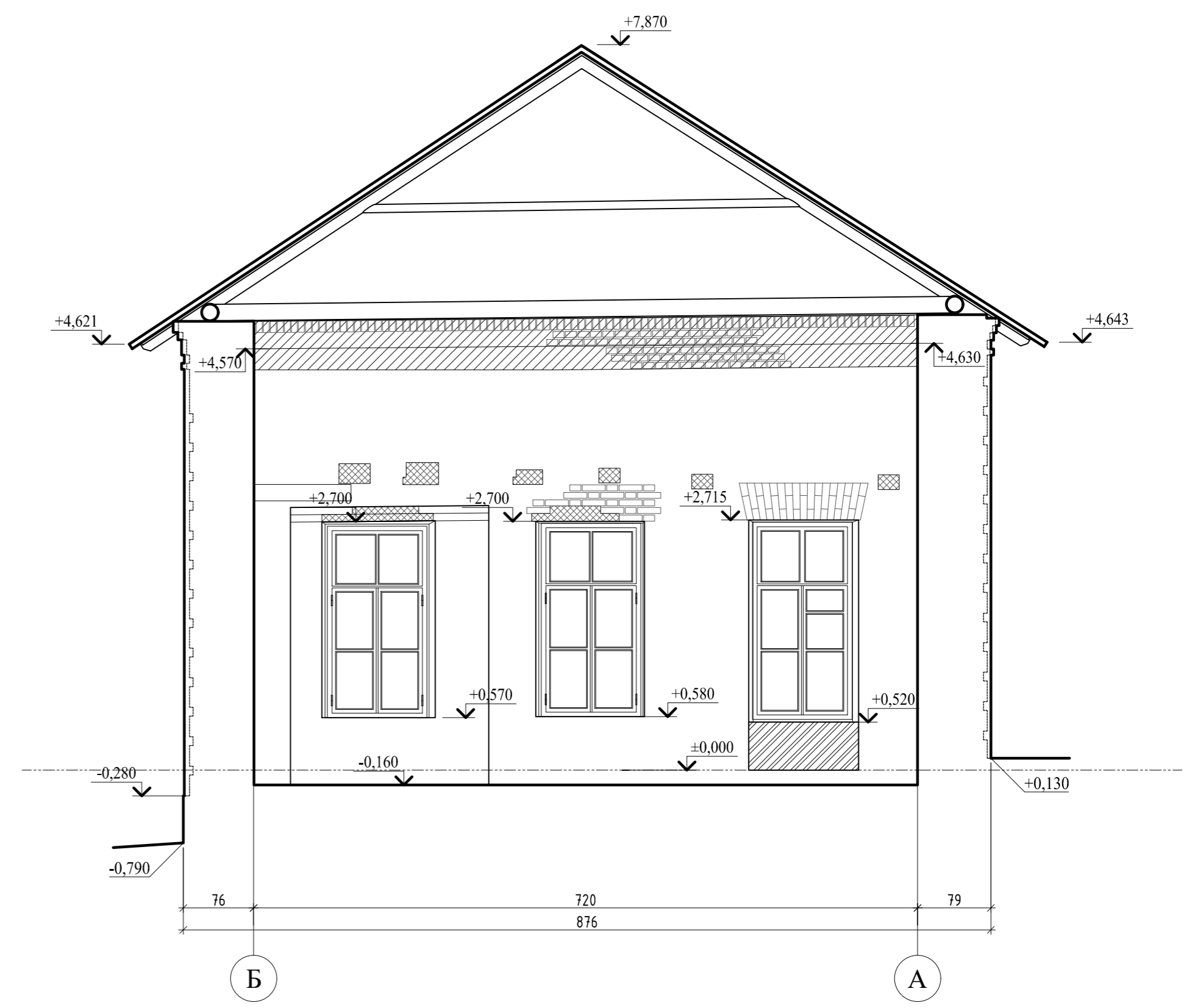
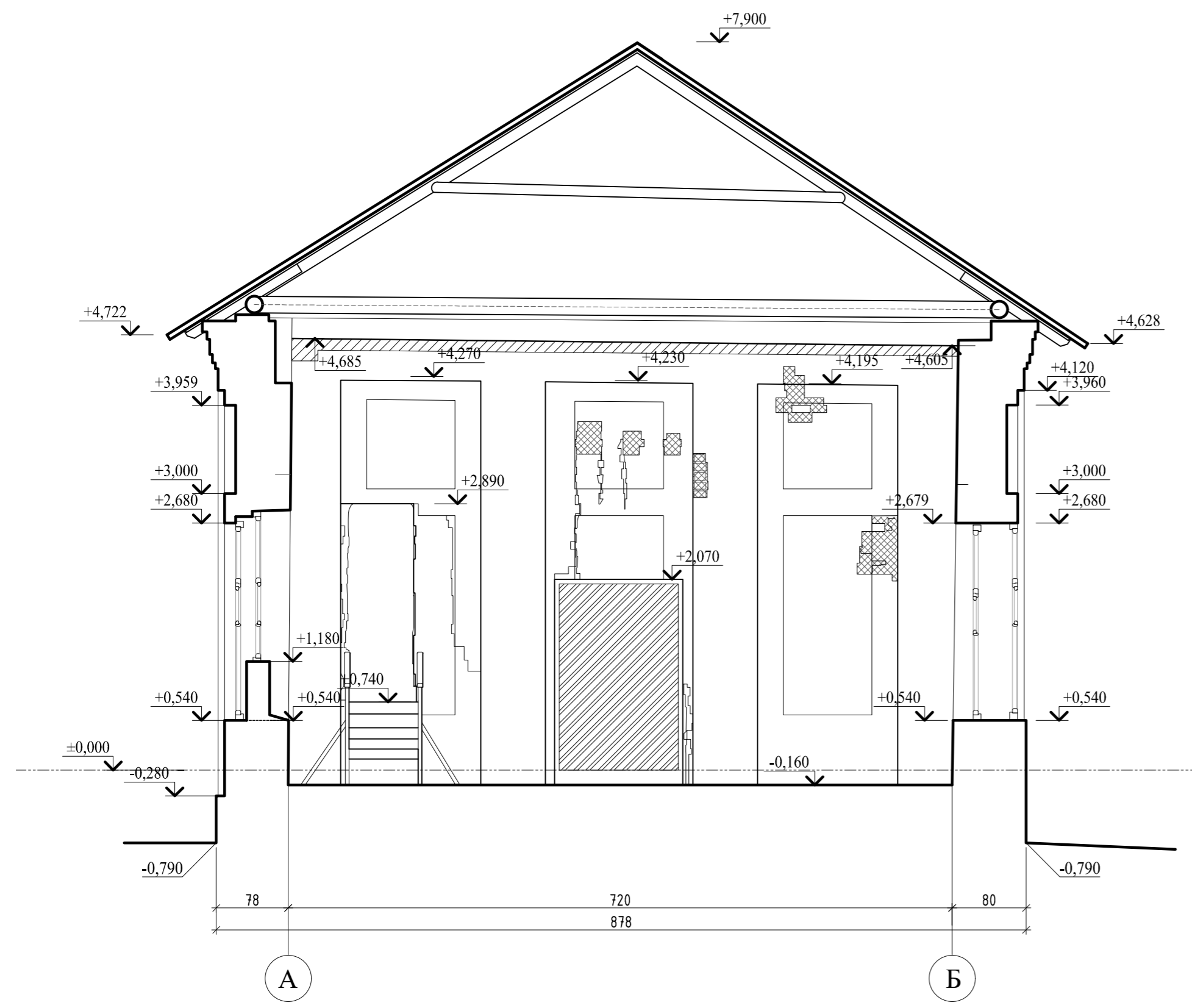
						Заказчик: Щербаков Ф.Н.			2023(НПД)-КНИ-2		
						Объект культурного наследия регионального значения «Соляной амбар», 1786 г., кон. XVIII в. Адрес: Калужская об., г. Таруса, ул. Каляева, дом 3.					
Изм.	Кол.уч.	Лист	№ док	Подпись	Дата	Обмерные чертежи			Стадия	Лист	Листов
Выполнил	Шарибжанова Г.А.		Шарибжанова Г.А.			Обмерные чертежи			ОЧ	11	
Н. контр.	Горячев Г.А.		Горячев Г.А.			Разрезы 5-5, 6-6. М 1:50.			ООО "АРМ "Фаросъ" 22		

Копировал

Формат 841x420 М 1:50

Разрез 7-7. М 1:50.

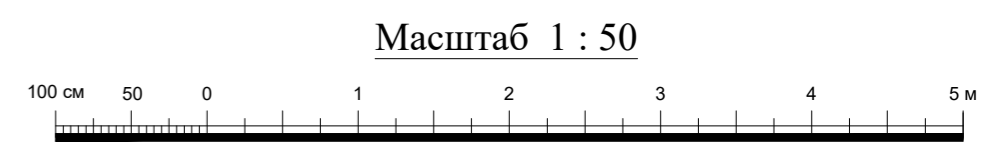
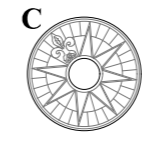
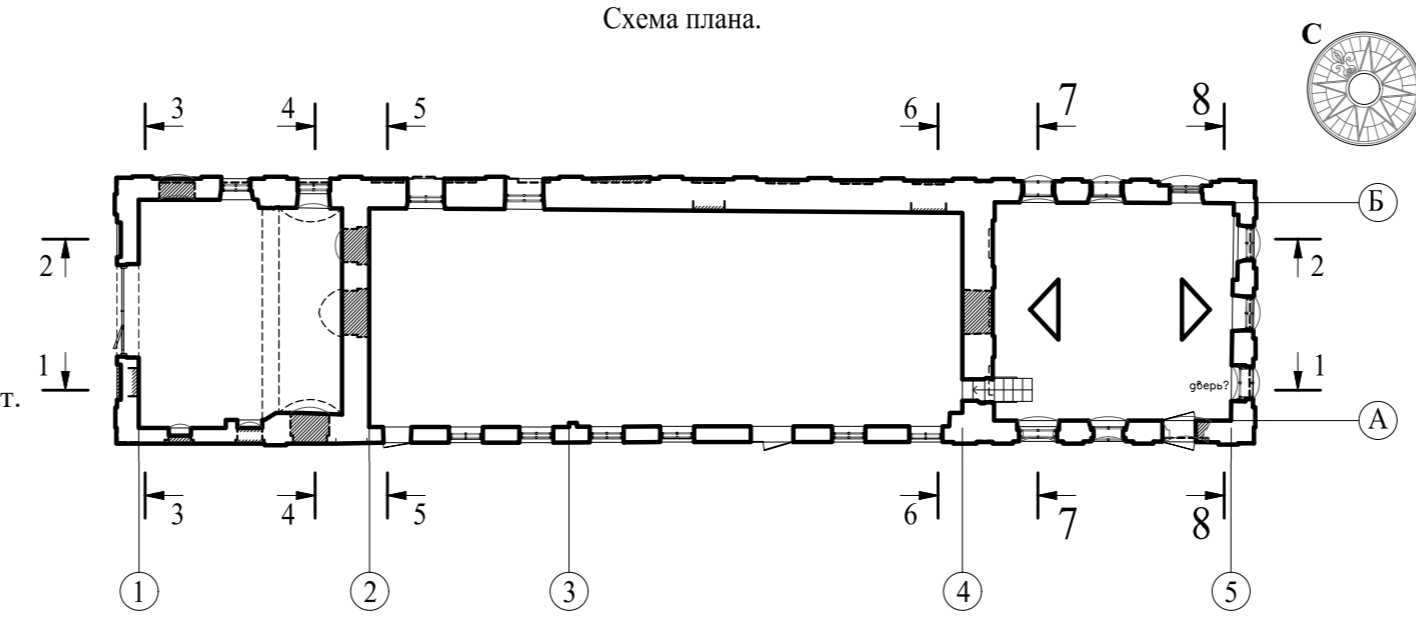
Разрез 8-8. М 1:50.



- Условные обозначения:
- кладка стен 1930-50 гг.
  - закладка проемов поздним кирпичом.
  - утраты элементов фасада и лицевой поверхности кирпича.

- Примечания:
1. Для съемки объекта применялась технология наземного лазерного сканирования.
  2. Работы по лазерному сканированию здания выполнены в условной системе координат.
  3. За отметку ±0.000 принята отметка пола 1 этажа помещения в осях А-Б, м/о 1-2.
  4. Линейные размеры даны в сантиметрах, вертикальные отметки - в метрах.
  5. Обмеры выполнены в феврале 2022 года.

Схема плана.



						Заказчик: Щербаков Ф.Н.			2023(НПД)-КНИ-2		
						Объект культурного наследия регионального значения «Соляной амбар», 1786 г., кон. XVIII в. Адрес: Калужская об., г. Таруса, ул. Каляева, дом 3.					
Изм.	Кол.уч.	Лист	№ док	Подпись	Дата	Обмерные чертежи			Стадия	Лист	Листов
Рук.мастерск.				Горячев Г.А.					ОЧ	12	
Выполнил				Шарибжанова Г.О.							
ГАП				Шарибжанова Г.О.							
Н. контр.				Горячев Г.А.		Разрезы 7-7, 8-8. М 1:50.			ООО "АРМ "Фаросъ" 23		